

LES NEWS

N° 54 - MAI 2026 ÉDITION SPÉCIALE

Lettre d'information du comité d'organisation des 4 Jours de Dunkerque.
www.4joursdedunkerque.fr - Tél : 03.28.63.76.99 - quatrejournsdk@orange.fr



4 Jours
de Dunkerque
GRAND PRIX
DES
HAUTS-DE-FRANCE

RENDEZ-VOUS
SUR LES ROUTES
DE NOTRE RÉGION !

MERCREDI 20 MAI

ETAPE 1 :

Lagny le Sec → Laon

JEUDI 21 MAI

ETAPE 2 :

Glisy Pôle Jules Verne → Liévin

VENDREDI 22 MAI

ETAPE 3 :

La Sentinelle → Wallers
Arenberg

SAMEDI 23 MAI

ETAPE 4 :

Bergues → Cassel

DIMANCHE 24 MAI

ETAPE 5 :

S' Omer → Dunkerque

1955/2026

70^{ème}
ÉDITION

DU 20 AU
24 MAI
2026



4 Jours
de Dunkerque
GRAND PRIX
DES
HAUTS-DE-FRANCE

MARDI 19 MAI
CLASSIQUE
DUNKERQUE
HAUTS DE FRANCE
MONT S' ELOI



LE PELOTON 2026

18 équipes présentes sur nos 2 épreuves

13 seront au Tour de France en Juillet

10 worldteams représentant
le plus haut niveau mondial

4 équipes continentales françaises
formatrices des futurs leaders français



Le mot du Président

70^{ème} édition... déjà !

René Quilliot, Président fondateur des 4 Jours de Dunkerque-Grand Prix des Hauts de France, ne pensait sûrement pas en 1955, à ce que deviendrait cette course au fil du temps. Redynamiser le site portuaire qui se relevait de la grande guerre et offrir aux Dunkerquois un spectacle de qualité qui permettrait la venue des plus grands coureurs, tels étaient les objectifs du moment.



Depuis, le cyclisme a changé, le développement international a défini d'autres orientations, les groupes sportifs ont évolué, les coureurs sont devenus des athlètes de très haut niveau, les sponsors ont eu d'autres exigences, les médias ont bouleversé le paysage de l'audiovisuel...

Depuis 1955, des milliers de bénévoles se sont investis, que ce soit dans le cœur de l'organisation en y travaillant toute l'année ou uniquement pendant l'événement. Chaque année, près de 4.000 personnes s'activent pour la réussite de l'événement. C'est bien évidemment la richesse de l'organisation, à nous d'y faire très attention.

Les sponsors, sans qui rien ne serait possible, sont le carburant de l'organisation, qu'ils soient issus du privé ou du public et quel que soit leur participation. Cette année, de nouveaux partenaires nous rejoignent, aussi différents les uns que les autres et je ne peux m'empêcher de penser à la Chicorée Leroux, déjà présente en 1956 sur les ravitaillements. Quel plaisir que d'accueillir de nouveau cette entreprise qui fait partie du patrimoine de notre région. Seront aussi à nos côtés de beaux noms de l'économie, c'est une reconnaissance pour notre organisation et dans un environnement compliqué, une belle assurance pour l'avenir.

Enfin, les coureurs. Les plus grands ont écrit les pages de notre histoire : Anquetil, Bobet, Merckx, Poulidor, Hinault, Stablinski, Maertens, Museeuw... Beaucoup y ont fait leurs premières armes avant d'entrer dans la légende et encore aujourd'hui Romain Grégoire en est l'illustration. Nous allons donc ouvrir, avec vous, notre grand livre de l'édition 2026. Espérant qu'il sera à la hauteur de vos espérances et de votre soutien.

Au plaisir de vivre à vos côtés cette 70^{ème} édition.

Eric Marchyllie,
Président de 4 Jours de Dunkerque Organisation



La Région Hauts-de-France,
partenaire majeur
des 4 Jours de Dunkerque
Grand prix des Hauts-de-France

hautsdefrance.fr



LES ÉQUIPES

Cette année, 10 Worldteams prendront le départ et 13 équipes présentes à Dunkerque, seront au départ du Tour de France. La mondialisation du cyclisme, la préparation des coureurs, l'internationalisation des sponsors font que les Groupes Sportifs sont plus difficiles à capter. Cela nous oblige donc à fournir des prestations plus qualitatives chaque année.



**DECATHLON
CMA CGM TEAM**
DCT



EF EDUCATION - EASY POST
EFE



GROUPAMA - FDJ UNITED
GFC



INEOS GRENADIERS
IGD



INTERMARCHÉ LOTTO
LOI



MOVISTAR TEAM
MOV



NSN CYCLING TEAM
NSN



**RED BULL - BORA
HANSGROHE**
RBH



TEAM PICNIC POSTNL
TPP



UNO-X MOBILITY
UXM



COFIDIS
COF



TOTALENERGIES
TEN



TUDOR PRO CYCLING TEAM
TUD



UNIBET ROSE ROCKETS
URR



CIC PRO CYCLING ACADEMY
CIC



**NICE METROPOLE
COTE D'AZUR**
NMC



**ST MICHEL-PREFERENCE
HOME-AUBER93**
AUB



VAN RYSEL-ROUBAIX
VRR

LE PARCOURS 2026

Le parcours 2026 des 4 Jours de Dunkerque - Grand Prix des Hauts de France vous permettra une nouvelle fois de parcourir notre Région et ses cinq départements. Des arrivées ou le sprint sera roi : Liévin et Dunkerque le dernier jour, des zones pavées dans les derniers kilomètres à Arenberg, des circuits finaux vallonnés, Mont St Eloi, Laon et Cassel ou des milliers de spectateurs seront une nouvelle fois au rendez-vous. Un spectacle à la hauteur de vos espérances.

-  **Classique Dunkerque - Grand Prix Hauts de France**
Mardi 19 mai > **Dunkerque** > **Mont-Saint-Éloi** > 202.693 km
-  **1^{ère} étape - Mercredi 20 mai**
> **Lagny-le-Sec** > **Laon** > 177.270 km
-  **2^{ème} étape - Jeudi 21 mai**
> **Glisy** > **Liévin** > 187.400 km
-  **3^{ème} étape - Vendredi 22 mai**
> **La Sentinelle** > **Wallers Arenberg** > 157.657 km
-  **4^{ème} étape - Samedi 23 mai**
> **Bergues** > **Cassel** > 167.180 km
-  **5^{ème} étape - Dimanche 24 mai**
> **Saint-Omer** > **Dunkerque** > 181.308 km



LES PARTENAIRES MAILLOTS

Le maillot du Leader !



**CIC partenaire de
l'essor du vélo en France**
Plus que jamais
l'avenir a deux roues.



Construisons pour que le monde bouge.



CIC Crédit Industriel et Commercial - RCS Paris 542 016 381

cic.fr

CHICORÉE
LEROUX



Depuis 1858, Chicorée Leroux cultive un héritage local, entre tradition et mouvement, à l'image des grandes épreuves cyclistes qui rythment sa région.



Le maillot du meilleur Sprinter



CHICORÉE
LEROUX



LES PARTENAIRES MAILLOTS

Le maillot du meilleur Jeune !



Exemples de synergie regroupant les forces du Groupe Eiffage :

1 - Siège régional d'Eiffage Énergie Systèmes - Croix : 5 200 m² de bureaux en R+2, 1 513 m² de logistique, 5 500 m² de surface parking, circulation et stockage, 290 kWc de production photovoltaïque, 79 tonnes de CO₂ évitées. Livraison : été 2026.

2 - Les Glacis - Dunkerque : ce projet de rénovation énergétique et bas carbone de 569 logements sur 9 bâtiments, labellisé « Ecoquartier » et « BBC Rénovation 2024 », sera livré le 1^{er} trimestre 2028.

3 - Palais de justice - Lille : ce bâtiment de 24 200 m² sera livré à l'été 2026.

4 - ACC - Billy-Berclau : après la livraison de la 1^{re} Gigafactory, le second ensemble d'ACC permettra d'augmenter la capacité de production. Livraison : été 2025.

5 - Aménagement du centre-ville - Loon-Plage : valorisation durable des espaces publics, utilisation de revêtement clair, création de nombreux espaces verts, réfection de la cour d'école, parking de la mairie et liaison douce au cœur de l'ouvrage. Livraison : novembre 2025.

6 - Centre historique minier de Lewarde : Eiffage Métal est engagé pour deux ans dans ce projet majeur en faveur de la préservation du patrimoine. Les équipes rénovent la charpente métallique du chevalement et la passerelle des mineurs. Ce chantier d'envergure comprend le remplacement de 1 500 rivets, le renouvellement de la structure métallique et 3 000 m² de peinture anticorrosion. Livraison : fin 2026.

Les forces du Groupe Eiffage en Hauts-de-France

L'enracinement local dense du Groupe Eiffage en région Hauts-de-France offre un service de proximité grâce à des équipes expertes, autonomes et dédiées à chaque projet. Le Groupe compte de nombreuses réalisations de référence dans la région.

Des prestations sur mesure

Du plus petit au plus complexe, chaque projet exige écoute, diagnostic, définition des besoins, conseil pour adopter les meilleures solutions personnalisées, dans la recherche permanente de la performance, de l'optimisation énergétique et de la réduction des coûts d'exploitation.

Des projets clés en main

Le groupe Eiffage propose des prestations multitechniques, multiservices ou multisites. Nos équipes accompagnent leurs clients dans le respect des délais définis et s'engagent à leurs côtés dans des relations durables basées sur la transparence et le dialogue.

www.eiffage.com
#EspritDeFamille

Rejoignez-nous sur les réseaux sociaux :
Eiffage Construction : Facebook | LinkedIn | TikTok | Instagram
Eiffage Immobilier : Facebook | LinkedIn | X | TikTok
Eiffage Infrastructures : Facebook | LinkedIn | TikTok | Instagram
Eiffage Énergie Systèmes : Facebook | LinkedIn | TikTok | Instagram

Le maillot du meilleur Grimpeur !



LA CLASSIQUE DEPART DUNKERQUE Mardi 19 mai 2026 >> 206,693 km

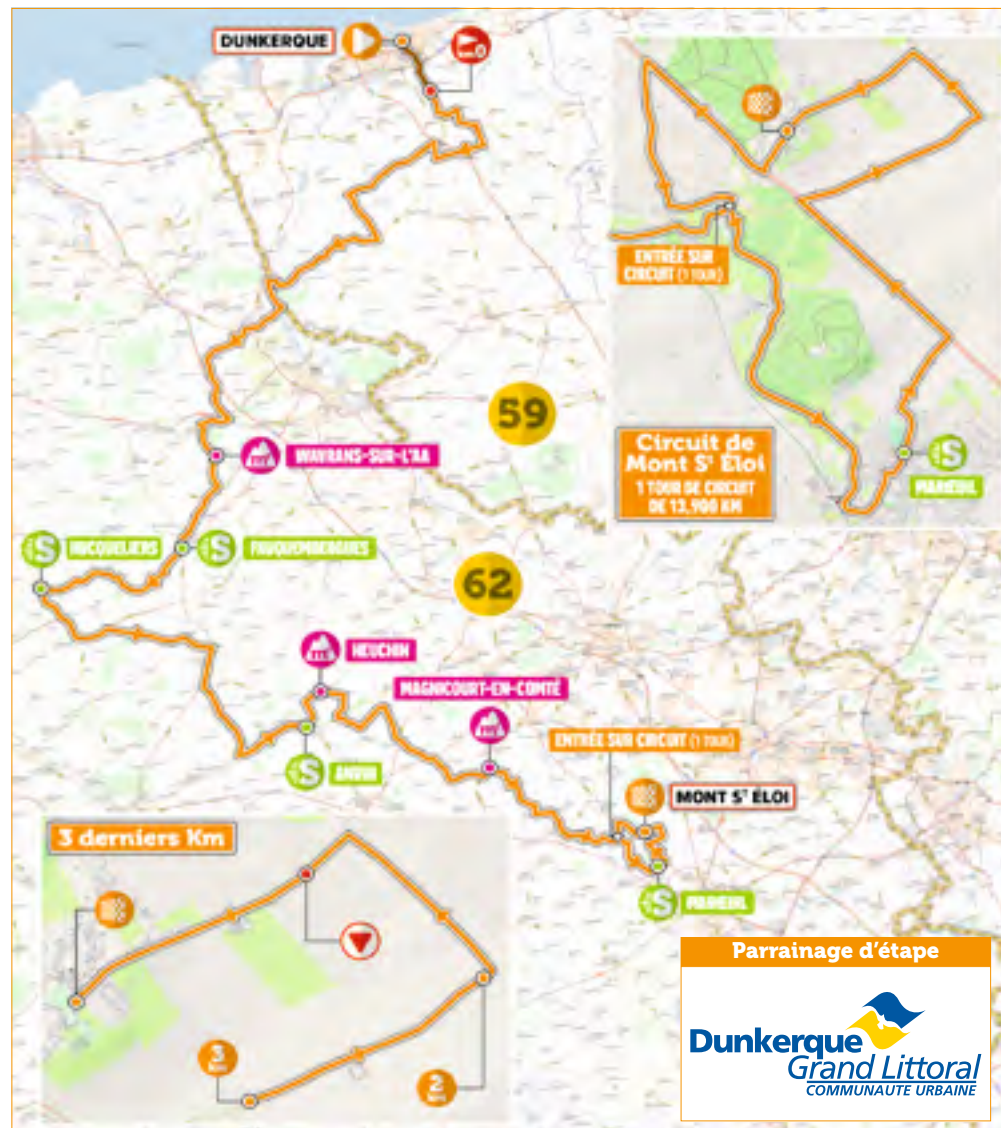
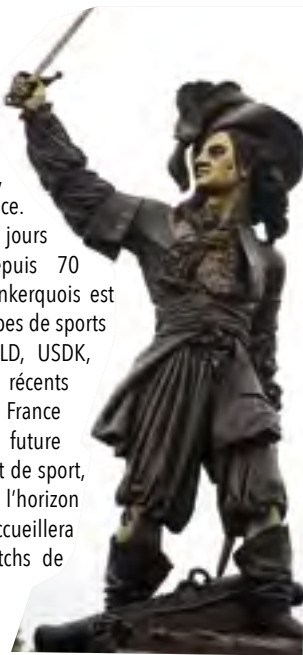
Dunkerque

Dunkerque est une ville portuaire au bord de la mer du Nord, idéalement située à moins de 300 km de quatre grandes capitales européennes que sont Paris, Amsterdam, Bruxelles et Londres. Fondée au VII^e siècle, elle fut longtemps disputée entre la France, l'Espagne, l'Angleterre et les Pays-Bas. En 1662, Louis XIV rachète la ville à l'Angleterre, et Dunkerque devient un port important pour la marine française.

Dunkerque est mondialement connue pour son carnaval, l'un des plus grands et des plus joyeux de France. Il rassemble chaque année des milliers de carnavaliers déguisés, qui participent à des bandes dans une ambiance festive au son des fifres et tambours. La ville abrite également de nombreux musées et monuments, comme le Beffroi de Dunkerque, le musée portuaire, et le LAAC (Lieu d'Art et Action Contemporaine), sans oublier la statue Jean Bart, le corsaire, symbole de la cité.

Dunkerque offre un cadre de vie agréable avec ses espaces naturels comme la plage de Malo-les-Bains, ses dunes et ses parcs. La ville s'est engagée dans la transition

écologique et propose depuis 2018 un réseau de transports en commun gratuit, pionnier en France. Terrain de jeu des 4 jours de Dunkerque depuis 70 ans, le territoire dunkerquois est sportif avec les équipes de sports collectifs élites (USLD, USDK, BCM, HGD), les récents passages du tour de France (2023, 2025) et sa future salle de spectacles et de sport, en centre-ville à l'horizon 2028, qui accueillera notamment les matchs de l'USDK et du HGD !



**FONDATION
DU
PATRIMOINE
HAUTS-DE-FRANCE**

bâtie sur l'horizon.

Pilotine 1 : construite sur l'île de Wight en 1965, la pilotine est représentative d'une activité quotidienne au sein du port de Dunkerque, le pilotage, qui consiste en un accompagnement technique d'un navire entrant afin d'éviter tout accident ou fausse manœuvre.

À Dunkerque, le patrimoine maritime ne se visite pas, il se vit ! Des ponts majestueux de la Duchesse-Anne aux bordés de la Pilotine 1, la Fondation accompagne la renaissance de ces trésors flottants. Une escale ludique pour comprendre l'identité d'une cité



Joyeux anniversaire aux 4 Jours de Dunkerque !

Dunkerque accueillera du 19 au 24 mai prochain, la 70^e édition des 4 Jours de Dunkerque - Grand Prix des Hauts-de-France. Cette édition anniversaire, riche en symboles et ambitions, confirme plus que jamais le lien indéfectible entre la ville et l'épreuve cycliste historique depuis 1955.

L'année 2025 aura fait rayonner notre ville avec l'accueil de manifestations d'envergure mondiale comme l'arrivée de la 3^e étape du Tour de France, rassemblant plus de 50 000 spectateurs sur le littoral et offrant un final spectaculaire rue de la Cunette ou l'organisation des Voiles de Légende,

qui ont attiré près de 500 000 visiteurs autour d'une quarantaine de grands voiliers.

Si ces deux événements majeurs ont réaffirmé l'énergie collective et l'esprit festif qui caractérisent Dunkerque, le renouvellement de la plus haute distinction du label Ville Active et Sportive vient naturellement consacrer cette dynamique, reflet d'un engagement, constant et au long-courant, en faveur du sport pour tous, avec pour preuve de cet engagement, l'accueil des équipes de France féminines de handball et de hockey sur glace, dans le cadre de leur préparation à des compétitions

internationales ou le développement du sport santé. C'est dans ce contexte que, le 19 mai prochain, depuis la place Jean Bart, les coureurs prendront le départ de la 2^e édition de la Classique Dunkerque Grand Prix des Hauts-de-France. Après avoir traversé les 5 départements sur des parcours vallonnés, exigeants ou propices aux sprinteurs, le peloton des 4 Jours de Dunkerque ravira de nouveau le public dunkerquois le 24 mai prochain pour un final populaire avec le traditionnel circuit dans les rues de la ville.

La municipalité remercie l'équipe organisatrice des 4 Jours de Dunkerque qui, autour d'Éric Marchyllie, président, œuvre chaque année avec passion à offrir un spectacle sportif de haut niveau et souhaite tous leurs vœux de réussite à la 70^e édition des 4 Jours de Dunkerque Grand Prix des Hauts-de-France.

LA CLASSIQUE ARRIVÉE MONT ST ELOI

Mont-Saint-Éloi



Mont Saint-Éloi se trouve à proximité d'Arras, au coeur d'un paysage rural vallonné, entre forêts, champs cultivés et prairies. La commune bénéficie d'un environnement calme, idéal pour la promenade et la découverte de la nature. Le point central de Mont Saint-Éloi est son abbaye, un site chargé d'histoire.

Fondée au XIIe siècle, l'Abbaye de Mont Saint-Éloi est un exemple remarquable de l'architecture cistercienne. Elle a connu diverses périodes de prospérité et de déclin, et ses vestiges, notamment l'église abbatiale, sont aujourd'hui classés monuments historiques. L'abbaye a également une importance symbolique dans la région, ayant été un centre religieux et culturel majeur.

Autour de l'abbaye, le site offre des paysages verdoyants, parfaits pour les randonnées, la marche ou les pique-niques. La commune valorise également ses espaces naturels pour préserver le cadre de vie de ses habitants.

Mont Saint-Éloi organise régulièrement des événements culturels, des visites guidées et des animations autour de son patrimoine historique. La commune est également engagée dans la valorisation de son site historique comme vecteur de tourisme et d'éducation.

DISTANCES		LOCALITÉS TRAVERSÉES	HORAIRES			
parcou- rue en km	à parcourir en km		Caravane	40 km/h	42 km/h	44 km/h
DÉPART PROMENADE		Place Jean Bart - Boulevards Ste Barbe	9H40	11H40	11H40	11H40
7,200 km		COUDEKERQUE VILLAGE 59210 - Départ réel Km0	10H25	11H55	11H55	11H55
km 0		Sortie Coudekerque Village - Rue Principale - Panneau Bois des Forts				
1,934	200,756	D72 Bergues 59067	10H27	11H57	11H57	11H57
2,138	200,552	D3 Hoyville 59319	10H28	11H58	11H57	11H57
9,061	193,629	D928 Socx 59570	10H37	12H07	12H07	12H06
12,522	190,168	D110 Crochte 59162	10H42	12H12	12H11	12H11
19,343	183,347	D110 Drincham 59182	10H52	12H22	12H20	12H19
24,535	178,155	D11 Erkelstrugge 59470	10H59	12H29	12H27	12H26
28,098	174,592	D226 Merckeghem 59397	11H04	12H34	12H32	12H31
30,541	172,149	D226 Km 30	11H07	12H37	12H35	12H34
36,039	166,651	D26 Watten 59647	11H15	12H45	12H43	12H41
37,057	165,633	D213 Début Zone de Délestage	11H17	12H47	12H44	12H42
37,362	165,328	D213 Fin Zone de Délestage	11H17	12H47	12H45	12H42
37,362	165,328	D213 Début de Zone de Ravitaillement	11H17	12H47	12H45	12H42
39,195	163,495	D213 Fin de Zone de Ravitaillement	11H20	12H50	12H47	12H45
39,195	163,495	D213 Début Zone de Délestage	11H20	12H50	12H47	12H45
39,297	163,393	D213 Fin Zone de Délestage	11H20	12H50	12H47	12H45
40,009	162,681	PNA 59	11H21	12H51	12H48	12H46
41,842	160,848	D214 Serques 62792	11H23	12H53	12H51	12H48
43,369	159,321	Mouille 62595	11H25	12H55	12H53	12H50
49,663	153,027	D207 Moringhem 62592	11H33	13H03	13H00	12H57
49,477	153,213	D207 Barbinghem 62592	11H34	13H04	13H01	12H58
50,495	152,195	D207 Liheuse 62592	11H35	13H05	13H02	12H59
51,310	151,380	D207 Adsoit 62500	11H37	13H07	13H03	13H00
52,328	150,362	D207 Ouelmes 62674	11H38	13H08	13H05	13H02
55,891	146,799	D207 Setques 62794	11H43	13H13	13H09	13H06
56,909	145,781	D342 Lumbres 62534	11H44	13H14	13H11	13H07
59,658	143,032	PNA 82	11H48	13H18	13H14	13H11
60,574	142,116	D192 Elines 62292	11H50	13H20	13H16	13H12
61,592	141,098	D192 Wavrans sur l'Aa 62882	11H51	13H21	13H17	13H13
63,424	139,266	D225 1 ^{er} PRIX DES MONTS	11H54	13H24	13H19	13H16
65,868	136,822	D225 Ouve-Wirquin 62644	11H57	13H27	13H23	13H19
67,089	135,601	D225 Début Zone de Délestage	11H59	13H29	13H24	13H20
67,293	135,397	D225 Fin Zone de Délestage	11H59	13H29	13H25	13H21
67,395	135,295	D225 Début de Zone de Ravitaillement	11H59	13H29	13H25	13H21
67,598	135,092	D225 Merck Saint-Lievin 62569	11H59	13H29	13H25	13H21
69,838	132,852	D225 Fin de Zone de Ravitaillement	12H03	13H33	13H28	13H24
69,838	132,852	D225 Début Zone de Délestage	12H03	13H33	13H28	13H24
70,140	132,550	D225 Fin Zone de Délestage	12H03	13H33	13H28	13H24
72,383	130,307	D158 Saint Martin d'Hardinghem 62560	12H06	13H36	13H31	13H27
72,790	129,900	D158 Fauquemergues 62325	12H07	13H37	13H32	13H28
73,503	129,187	D92 SPRINT N°1	12H08	13H38	13H33	13H29
74,623	128,067	D129 Renty 62704	12H09	13H39	13H34	13H30
78,186	124,504	D129 Verchocq 628444	12H14	13H44	13H39	13H35
80,935	121,755	D148 Rumilly 62729	12H18	13H48	13H43	13H38
82,869	119,821	D148 Aix en Ergny 62017	12H21	13H51	13H46	13H41
84,905	117,785	D131e3 Ouehen 62302	12H24	13H54	13H48	13H43
85,618	117,072	D131e Wicquinghem 62885	12H25	13H55	13H49	13H44
89,385	113,305	D148 Hucqueliers 62463	12H30	14H00	13H54	13H49
90,504	112,186	D343 SPRINT N°2	12H32	14H02	13H56	13H50
93,457	109,233	D343 Manninghem 62545	12H36	14H06	14H00	13H54
96,816	105,874	D343 Henoville 62762 /St Michel sur Bois	12H40	14H10	14H04	13H59
97,122	105,568	D343 Henoville 62762 / Herly	12H41	14H11	14H05	13H59
104,146	98,544	D343 Début Zone de Délestage	12H51	14H21	14H14	14H08
104,350	98,340	D343 Coupelle-Vieille 62247	12H51	14H21	14H14	14H08
104,350	98,340	D343 Fin Zone de Délestage	12H51	14H21	14H14	14H08
104,350	98,340	D343 Début de Zone de Ravitaillement	12H51	14H21	14H14	14H08
106,284	96,406	D343 Fin de Zone de Ravitaillement	12H54	14H24	14H17	14H11
106,284	96,406	D343 Début Zone de Délestage	12H54	14H24	14H17	14H11
106,488	96,202	D343 Fin Zone de Délestage	12H54	14H24	14H17	14H11
107,913	94,777	D343 Fruges 62364	12H56	14H26	14H19	14H13
113,818	88,872	D104 Ruisseauville 62726	13H04	14H34	14H27	14H20
116,261	86,429	D104 Hameau de la Gacogne 62069	13H08	14H38	14H30	14H23
120,537	82,153	D104 Blangy sur Ternoise 62138	13H14	14H44	14H36	14H29
121,453	81,237	PNA 92	13H15	14H45	14H37	14H30
125,016	77,674	D94 Erin 62134	13H20	14H50	14H42	14H35
127,968	74,722	D94 Anvin 62036	13H24	14H54	14H46	14H38
128,783	73,907	SPRINT N°3	13H25	14H55	14H47	14H40
129,190	73,500	PNA 85	13H26	14H56	14H48	14H40
131,532	71,158	D94 Bergueneuse 62109	13H29	14H59	14H51	14H43
132,346	70,344	D71 Heuchin 62451	13H30	15H00	14H52	14H44
135,197	67,493	D74 3 ^{ème} PRIX DES MONTS	13H34	15H04	14H56	14H48
135,604	67,086	D71 Boyaval 62171	13H35	15H05	14H56	14H48
137,436	65,254	D71e1 EPS-Herbeval 62134	13H37	15H07	14H59	14H51
141,101	61,589	D70e4 Hestrus 62450	13H43	15H13	15H04	14H55
141,203	61,487	D99 Début Zone de Délestage	13H43	15H13	15H04	14H55
141,305	61,385	D99 Fin Zone de Délestage	13H43	15H13	15H04	14H55
141,305	61,385	D99 Début de Zone de Ravitaillement	13H43	15H13	15H04	14H55
143,545	59,145	D99 Fin de Zone de Ravitaillement	13H46	15H16	15H07	14H58
143,545	59,145	D99 Début Zone de Délestage	13H46	15H16	15H07	14H58
143,748	58,942	D99 Tangry 62805	13H46	15H16	15H07	14H59
148,850	53,840	D99 Fin Zone de Délestage	13H46	15H16	15H07	14H59
147,413	55,277	D77 Valhuon 62835	13H51	15H21	15H12	15H03
150,366	52,324	D77 PNA 64	13H56	15H26	15H16	15H07
152,096	50,594	D77 La Thieuloye 62813	13H58	15H28	15H18	15H09
154,132	48,558	D77 Monchy-Breton 62580	14H01	15H31	15H21	15H12
156,168	46,522	D86 Magnicourt en Comté 62536	14H04	15H34	15H24	15H15
160,953	41,737	D74 3 ^{ème} PR IX DES MONTS	14H10	15H40	15H30	15H21
161,157	41,533	D74 Fervillers 62127	14H11	15H41	15H30	15H21
164,822	37,868	D74 Bethonsart 62118	14H16	15H46	15H35	15H26
167,570	35,120	C2 Mingoval 62574	14H20	15H50	15H39	15H29
170,319	32,371	D73 Aubigny en Artois 62045	14H24	15H54	15H43	15H33
171,744	30,946	Agnières 62690	14H26	15H56	15H45	15H35
175,308	27,382	D49 Début Zone de Délestage	14H31	16H01	15H49	15H39
175,511	27,179	D49 Fin Zone de Délestage	14H31	16H01	15H50	15H39
175,511	27,179	D49 Début de Zone de Ravitaillement	14H31	16H01	15H50	15H39
175,715	26,975	D49 Acq 62007	14H31	16H01	15H50	15H40
177,140	25,550	D49 Ecoivres 62283	14H33	16H03	15H52	15H41
177,242	25,448	D49 Fin de Zone de Ravitaillement	14H33	16H03	15H52	15H42
177,242	25,448	D49 Début Zone de Délestage	14H33	16H03	15H52	15H42
177,446	25,244	D49 Fin Zone de Délestage	14H34	16H04	15H52	15H42
178,667	24,023	ENTREE SUR CIRCUIT	14H35	16H05	15H54	15H43
179,278	23,412	C10 Bray 62589	14H36	16H06	15H55	15H44
181,212	21,478	C3 Maroeuil 62161	14H39	16H09	15H57	15H47
182,841	19,849	SPRINT N°4	14H41	16H11	15H59	15H49
184,063	18,627	D341 Début Zone de Délestage	14H43	16H13	16H01	15H50
184,368	18,322	D341 Fin Zone de Délestage	14H43	16H13	16H01	15H51
185,285	17,405	D341 Mont St Eloi 62589	14H45	16H15	16H03	15H52
188,949	13,741	1 ^{er} Passage Ligne d'Arrivée - Rue de la mairie	14H50	16H20	16H08	15H57
		Tour du Circuit : 13 km 500				
191,800	10,890	C16 Ecoivres 6223	14H54	16H24	16H11	16H00
192,411	10,279	ENTREE SUR CIRCUIT (2 ^{ème} passage)	14H55	16H25	16H12	16H01
193,022	9,668	C10 Bray 62589	14H55	16H25	16H13	16H02
194,956	7,734	C3 Maroeuil 62161	14H58	16H28	16H16	16H04
197,806	4,884	D341 Début Zone de Délestage	15H02	16H32	16H19	16H08
198,112	4,578	D341 Fin Zone de Délestage	15H03	16H33	16H20	16H08
199,028	3,662	D341 Mont St Eloi 62589	15H04	16H34	16H21	16H10
202,693	0,000	2 ^{ème} Passage Ligne d'Arrivée	15H09	16H39	16H26	16H14
		Rue de la mairie - Fin du 1 ^{er} tour - ARRIVÉE				

FONDATION



DU PATRIMOINE

HAUTS-DE-FRANCE

Au Mont-Saint-Éloi, l'histoire se lit dans la pierre des tours majestueuses de l'Artois. Poursuivez l'exploration vers Arras, ville au patrimoine architectural exceptionnel, avec ses places, son beffroi et la citadelle, inscrite au Patrimoine mondial de l'Unesco.

Arras est une étape incontournable de la Région Hauts-de-France. C'est aussi l'écrin d'un magnifique patrimoine privé, avec ses façades remarquables. A Arras, dans le cadre du Site de Patrimoine Remarquable et en partenariat avec la Ville, la Fondation du patrimoine se tient aussi aux côtés des propriétaires privés, pour les accompagner et décerner un label leur permettant d'obtenir une déduction fiscale. Pour en savoir plus sur le label : <https://www.fondation-patrimoine.org/c/soumettre-un-projet/defiscaliser-travaux/232>



Kia EV2. Votre première électrique.



à partir de
197€ TTC / mois⁽²⁾
SANS APPORT
grâce à la prime CEE de 5 600 €⁽³⁾
LLD 37 mois et 30 000 km



Kia Dunkerque - Westhoek Automobiles

301 rue de Berlin 59640 Dunkerque - 03.28.64.88.11

Consommations mixtes du Kia EV2 100% électrique - en cours d'homologation.
Garantie 7 ans ou 150000 km (1^{er} des deux termes échu) valable pour tous les modèles Kia en France métropolitaine et Corse (hors DOM-TOM) et dans tous les Etats membres de l'UE (Norvège, Islande, Gibraltar, Monaco, Andorre et Suisse inclus) sous réserve du respect du plan d'entretien fourni par le constructeur et présenté dans le manuel utilisateur. (1) Mouvement that inspires = Du mouvement vient l'inspiration. Mentions légales KIA FINANCE (2) Exemple de Location Longue Durée (LLD) sur 37 mois et 30 000 km pour le financement d'un Kia EV2 Air Autonomie Standard Batterie 42,2 kWh - 107,8 kW (145ch) 100% électrique (hors option). 1^{er} loyer majoré de 5 600 € TTC ramené à 0 € TTC grâce à la prime CEE de 5 600 €⁽³⁾ puis 36 loyers mensuels de 197 € TTC. Exemple hors assurances et prestations facultatives. Modèle présenté : Kia EV2 Air Autonomie Standard Batterie 42,2 kWh - 107,8 kW (145ch) 100% électrique avec options peinture métallique, toit ouvrant non disponible à la commande, pack drive/voiture park. 1^{er} loyer majoré de 5 600 € TTC ramené à 0 € TTC grâce à la prime CEE de 5 600 €⁽³⁾ puis 36 loyers mensuels de 267 € TTC. Exemple hors assurances et prestations facultatives. Offres réservées aux particuliers, non cumulables, valables du 01/03/2026 au 30/04/2026 chez les distributeurs Kia participants à l'opération, dans la limite des stocks disponibles. Sous réserve d'éligibilité au dispositif et au score environnemental à la date de facturation ainsi que d'acceptation du dossier par Kia Finance. Kia Finance est une marque exploitée par Hyundai Capital France, SAS au capital de 155 104 000 euros 69 avenue de Flandre 59700 Marais-en-Barrois SIREN 491 411 542 RCS Lille Métropole. Les marques citées appartiennent à leurs propriétaires respectifs. Voir conditions chez un distributeur Kia et sur kia.fr. (3) Prime CEE « Coup de Pouce Mobilité Électrique » de CertiNergy d'un montant indicatif de 5 600 euros, susceptible de varier en fonction des ressources, si avance par votre concessionnaire pour le paiement du 1^{er} loyer. Dispositif réservé aux clients particuliers sous conditions de revenus fiscaux, et sous réserve d'éligibilité au dispositif et au score environnemental à la date de facturation, auprès des distributeurs Kia participants. Conditions d'éligibilité sur <https://www.ecologie.gouv.fr/politiques-publiques/coup-pouce-vehicules-particuliers-electriques>.



Pensez à covoiter #SeDéplacerMoinsPolluer



LA LOCATION DE VEHICULES POUR
LES ENTREPRISES & LES PARTICULIERS

LA ROUTE VERS LA VICTOIRE DÉMARRE ICI



CONTACTEZ-NOUS : 03 20 99 28 20 / WWW.DLM.FR



FRAXION
#rideorigine

Toutes les informations sur le Fraxion

ORIGINE
origine-cycles.com

DIFFU Sport
VÊTEMENTS CYCLISTES PERSONNALISÉS

Comme plus de 1800 clubs faites-nous confiance!

PARTENAIRE DES **4 JOURS DE DUNKERQUE**

WWW.DIFFUSPORT.COM Tél : 03 27 68 76 83

brioche Pasquier
Notre histoire est aussi la vôtre

BRIOCHE
PÂTISSERIE
BISCOTTE

Brioche Pasquier
une histoire de famille depuis 1936



**PLUS PRÈS,
PLUS FORT**

**1^{ER} MÉDIA SPORTIF
DE LA RÉGION.**

*On raconte le sport
là où il se joue !*

Découvrez toute l'actualité sportive régionale
sur notre site lavoixdunord.fr/sports
ou en scannant ce QR CODE



PRESENTATION DE L'EXPLOITATION AGRICOLE :

Située à Casselle-Brouck 59520 entre Calais, Dunkerque et St Omer

Cultures céréalières (blé, colza, orge), Betteraves sucrières, Lin, Pommes de terre
Distributeur libre service pour vente directe de nos pommes de terre en sac et nos chips

Novembre 2022 : Production des chips fermières avec les pommes de terre de l'exploitation
(logo producteur de pommes de terre)

PRESENTATION DES CHIPS FERMIERES SALEES JUSTE CE QU'IL FAUT :

Ingrédients : pommes de terre produites sur un périmètre de 10kms, fleur de sel de
Noirmoutier, huile oléique française ET C'EST TOUT !

Mode de production des pommes de terre : agriculture raisonnée avec des outils d'aide
à la décision, triées, calibrées, lavées sur l'exploitation

Mode de production de la chips : chipserie sur l'exploitation agricole, sélection et tri à
la main avant et après cuisson, cuisson lente au chaudron, emballées sur place

Allergènes : naturellement sans gluten, sans conservateurs, sans sucre ajouté

Les consommateurs le disent : "bien croustillantes" "salées juste ce qu'il faut" "le bon goût de la pomme de
terre des Flandres" "un goût de frites" ALORS VENEZ GOUTER DANS L'ESPACE VIP NOS CHIPS EN NORD



torréfié par 
Le Comptoir du Lys

Tee-shirts Réplica
des Maillots Leaders

25€
au choix

Rendez-vous sur le site à la boutique :
<https://www.4joursdedunkerque.com/boutique/>

LA VOIX DU NORD

Dès 6h du matin



**Commencez
votre journée**

bien informé(e) !



- ✓ Ne ratez aucune information sportive
- ✓ Lecture fluide et confortable
- ✓ Alertes sur-mesure, interviews exclusives

TÉLÉCHARGEZ L'APPLICATION !



ÉTAPE 1 DEPART LAGNY-LE-SEC Mercredi 20 mai 2026 >> 177,270 km

Lagny-le-Sec



Lagny-le-Sec est une commune située dans le sud du département de l'Oise, à proximité de Senlis. C'est un village qui incarne le charme de la campagne française tout en étant proche des grands axes urbains. Situé dans une région agricole, Lagny-le-Sec bénéficie d'un environnement calme, avec des paysages constitués essentiellement de plaines cultivées, tout en ayant su développer des activités économiques importantes. Le village est lui-même niché dans un écrin de verdure faisant la part belle aux espaces boisés. La commune est idéalement placée pour ceux qui recherchent la tranquillité d'un environnement naturel préservé tout en restant accessible aux villes plus importantes. Lagny-le-Sec possède des racines qui remontent à l'époque gallo-romaine, ce qui lui confère une histoire riche. Le village conserve plusieurs éléments de son patrimoine traditionnel, notamment des maisons en pierre, les vestiges d'un ancien château et son parc, des fermes anciennes et des chemins ruraux.

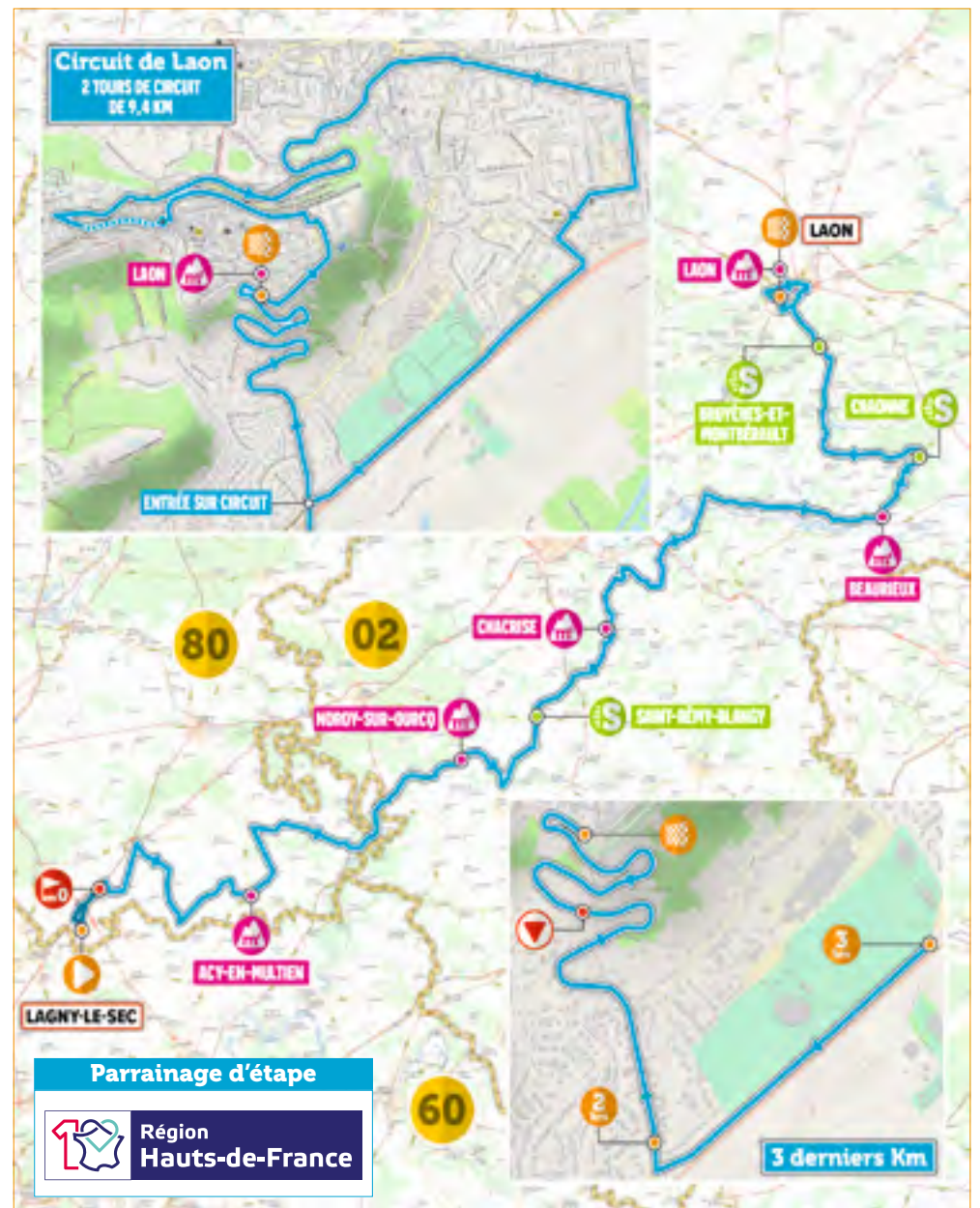
Lagny-le-Sec est un village où la vie communautaire est importante. On y trouve des associations, des événements locaux, et des fêtes traditionnelles qui renforcent le lien entre habitants. De nombreux commerces sont implantés et la ville offre aux habitants de nombreux équipements comme, une école maternelle et une école élémentaire, des terrains de tennis, un stade, un gymnase et de nombreuses salles pour les associations. La commune s'est engagée dans une démarche de préservation de son cadre de vie agréable et dynamique autour d'espaces verts et développe les services à la population (installation d'une ferme maraîchère bio innovante, installation de professionnels de santé au sein du Médipôle...).

Vivez
LE PAYS DE VALOIS

Un territoire, au sud de l'Oise et aux portes de Paris, niché dans un écrin de verdure riche d'un patrimoine historique et nourri de précieux savoir-faire. Laissez-vous transporter par son authenticité, son cadre de vie et sa diversité de paysage où il fait bon se ressourcer.

paysdevalois-tourisme.fr

LE PAYS DE VALOIS
COMMUNAUTÉ DE COMMUNES



À Lagny-le-Sec, marchez dans les pas de Jeanne d'Arc et des Templiers ! Entre mystères antiques et souvenirs royaux, ce village aux mille visages vous invite à une flânerie historique. Une escale curieuse pour découvrir son église romane et l'âme d'une ancienne commanderie.

Remparts Philippe Auguste, la Ferté-Milon : construction médiévale à l'abandon, le projet de restauration des remparts a été soutenu par la Mission Patrimoine en 2018. Les remparts augmenteront l'attrait touristique de cette commune emblématique du sud de l'Aisne en Picardie.

ÉTAPE 1 ARRIVÉE LAON



Laon

Située dans la région Hauts-de-France, Laon est une ville au passé millénaire qui s'étend sur une colline stratégique, offrant des vues spectaculaires sur la plaine de la Thiérache. Son nom, évoquant ses origines gallo-romaines, est associé à une riche histoire qui a façonné son identité au fil des siècles. L'un des joyaux de Laon est sa majestueuse cathédrale Notre-Dame, un chef-d'œuvre de l'architecture gothique, construit à partir du XIIe siècle. Sa façade richement sculptée, ses hautes tours et ses vitraux colorés en font un site incontournable. À l'intérieur, le silence religieux et la beauté des vitraux créent une atmosphère impressionnante. Autour de la cathédrale, le centre-ville médiéval abrite des ruelles pavées, des maisons à colombages et des placettes charmantes. La ville conserve également ses remparts, ses portes fortifiées et plusieurs églises anciennes, témoignant de son passé militaire et religieux.

Perchée sur une colline calcaire, Laon offre des panoramas exceptionnels, notamment depuis ses remparts et ses belvédères. La région autour est riche en forêts, prairies et champs cultivés, parfaits pour la randonnée, le cyclisme ou simplement profiter de la nature. Laon est une ville dynamique avec des festivals, des concerts, des expositions et des événements religieux tout au long de l'année. La cathédrale accueille régulièrement des concerts de musique sacrée, et le centre-ville accueille des marchés et des festivals traditionnels. Aujourd'hui, Laon combine harmonieusement son patrimoine historique avec une vie moderne. Elle accueille des écoles, des commerces, des restaurants et des espaces culturels, tout en conservant son charme d'antan. Laon est une ville qui séduit par son histoire riche, ses monuments remarquables et ses paysages pittoresques. Elle représente un véritable voyage dans le temps, tout en étant une commune vivante et accueillante.

DISTANCES		LOCALITÉS TRAVERSÉES	HORAIRES				
parcourue en km	à parcourir en km		Caravane	40 km/h	42 km/h	44 km/h	
DÉPART PROMENADE		LAGNY LE SEC 60530 - Face au Château rue Meslon	5,700 km	10H15	12H15	12H15	12H15
km 0	000,000	Ville - Départ réel Km0	11H00	12H30	12H30	12H30	
		Adresse					
1,145	176,125	D548 Silly le Long 60618	11H01	12H31	12H31	12H31	
5,643	171,627	C6 Nanteuil le Haudouin 60446	11H08	12H38	12H37	12H37	
9,862	167,408	D19 Sennevieres 60148	11H14	12H44	12H43	12H42	
11,390	165,880	D79 Chèvreville 60148	11H16	12H46	12H45	12H44	
14,599	162,671	D79 Bregy 60101	11H20	12H50	12H49	12H49	
19,919	157,351	D99 Bouillancy 60091	11H28	12H58	12H57	12H55	
21,803	155,467	D19 Rééz Fosse Martin 60527	11H31	13H01	12H59	12H58	
23,647	153,623	D19 Acy en Multien 60005	11H33	13H03	13H02	13H00	
25,514	151,756	D18 1^{er} PRIX DES MONTS	11H36	13H06	13H04	13H03	
26,728	150,542	D18 Etavigny 60224	11H38	13H08	13H06	13H04	
29,858	147,412	Km 30	11H42	13H12	13H10	13H09	
31,474	145,796	Betz 60069	11H44	13H14	13H12	13H10	
33,952	143,318	D922 Antilly 60620	11H48	13H18	13H16	13H14	
34,937	142,333	D922 Début Zone de Délestage	11H49	13H19	13H17	13H15	
35,100	142,170	D922 Fin Zone de Délestage	11H50	13H20	13H17	13H15	
35,100	142,170	D922 Début de Zone de Ravitaillement	11H50	13H20	13H17	13H15	
37,128	140,142	D922 Fin de Zone de Ravitaillement	11H53	13H23	13H20	13H18	
37,128	140,142	D922 Début Zone de Délestage	11H53	13H23	13H20	13H18	
37,541	139,729	D922 Fin Zone de Délestage	11H53	13H23	13H21	13H18	
41,895	135,375	D922 Maroeuil sur Ourcq 60380	11H59	13H29	13H27	13H24	
45,600	131,670	D936 Bourneville 60890	12H05	13H35	13H32	13H29	
47,996	129,274	D936 La Ferté Milon 02307	12H08	13H38	13H35	13H32	
49,716	127,554	D17 PNA N°25	12H11	13H41	13H37	13H34	
50,794	126,476	D17 Les Hureaux 02718	12H12	13H42	13H39	13H36	
51,452	125,818	D17 Silly la Poterie 02718	12H13	13H43	13H40	13H37	
53,433	123,837	D79 Troesnes 02749	12H16	13H46	13H42	13H39	
57,016	120,254	D791 Noroy-sur-Ourcq 02557	12H21	13H51	13H47	13H44	
57,084	120,186	D791 2^{ème} PRIX DES MONTS	12H21	13H51	13H47	13H44	
60,772	116,498	D973 Chouy 02192	12H26	13H56	13H52	13H48	
63,638	113,632	D974 La Ferme aux Fraises / Rozet St Albin	12H30	14H00	13H56	13H52	
67,685	109,585	D83 Billy sur Ourcq 02090	12H36	14H06	14H02	13H58	
70,858	106,412	D83 Saint-Rémy Blanzay 02693	12H41	14H11	14H06	14H02	
71,107	106,163	D2 SPRINT N°1	12H41	14H11	14H06	14H02	
76,285	100,985	D83 Début Zone de Délestage	12H48	14H18	14H13	14H09	
76,485	100,785	D83 Fin Zone de Délestage	12H49	14H19	14H14	14H09	
76,485	100,785	D83 Début de Zone de Ravitaillement	12H49	14H19	14H14	14H09	
78,928	98,342	D83 Fin de Zone de Ravitaillement	12H52	14H22	14H17	14H12	
79,128	98,142	D83 Début Zone de Délestage	12H52	14H22	14H17	14H12	
79,128	98,142	D83 Fin Zone de Délestage	12H52	14H22	14H17	14H12	
81,592	95,678	D951 Chacrise 02154	12H56	14H26	14H21	14H16	
83,522	93,748	D951 3^{ème} PRIX DES MONTS	12H59	14H29	14H23	14H18	
83,996	93,274	D951 Ambrief 02012	13H00	14H30	14H24	14H19	
87,795	89,475	D951 Acy 02003	13H05	14H35	14H29	14H24	
90,704	86,566	D952 Acy 02003	13H09	14H39	14H33	14H28	
93,108	84,162	D952 Serches 02711	13H13	14H43	14H36	14H31	
96,536	80,734	D1250 Ciry Salsogne 02195	13H17	14H47	14H41	14H35	
99,487	77,783	D141 La Glau 02195	13H22	14H52	14H45	14H39	
101,785	75,485	D141 Chassemy 02167	13H25	14H55	14H48	14H42	
103,979	73,291	D14 Pont de Vailly 02620	13H28	14H58	14H51	14H45	
104,698	72,572	D14 Vailly sur Aisne 02758	13H29	14H59	14H52	14H46	
109,386	67,884	D925 Chavonne 02176	13H36	15H06	14H59	14H52	
111,720	65,550	D925 Début Zone de Délestage	13H49	15H19	15H11	15H04	
111,958	65,312	D925 Fin Zone de Délestage	13H49	15H19	15H11	15H04	
112,023	65,247	D925 Début de Zone de Ravitaillement	13H49	15H19	15H12	15H04	
114,308	62,962	D925 Fin de Zone de Ravitaillement	13H51	15H21	15H13	15H06	
114,309	62,961	D925 Début Zone de Délestage	13H51	15H21	15H13	15H06	
114,490	62,780	D925 Fin Zone de Délestage	13H51	15H21	15H14	15H06	
114,952	62,318	D925 Bourg et Comin 02106	13H44	15H14	15H06	15H00	
118,051	59,219	D925 Oeuilly 02160	13H48	15H18	15H11	15H04	
120,307	56,963	D925 Beaurieux 02058	13H51	15H21	15H14	15H06	
122,689	54,581	D892 4^{ème} PRIX DES MONTS	13H55	15H25	15H17	15H10	
127,675	49,595	D18 Craonne 02234	14H02	15H32	15H24	15H16	
129,399	47,871	D18 Craonne 02234	14H04	15H34	15H26	15H18	
129,646	47,624	D18 SPRINT N°2	14H05	15H35	15H26	15H19	
139,369	37,901	D18CD Cerny en Laonnois 02150	14H19	15H49	15H40	15H31	
143,007	34,263	D967 Chamouille 02158	14H24	15H54	15H45	15H36	
144,660	62,630	D967 Monthenault 02508	14H26	15H56	15H47	15H38	
145,201	32,069	D967 Début Zone de Délestage	14H27	15H57	15H48	15H39	
145,389	31,881	D967 Fin Zone de Délestage	14H27	15H57	15H48	15H39	
145,389	31,881	D967 Début de Zone de Ravitaillement	14H27	15H57	15H48	15H39	
147,314	29,956	D967 Fin de Zone de Ravitaillement	14H30	16H00	15H50	15H42	
147,314	29,956	D967 Début Zone de Délestage	14H30	16H00	15H50	15H42	
147,511	29,759	D967 Fin Zone de Délestage	14H30	16H00	15H51	15H42	
148,684	28,586	D967 Bruyeres et Montberault 02128	14H32	16H02	15H52	15H43	
149,621	27,649	D967 Bruyeres et Montberault 02128	14H34	16H04	15H54	15H45	
150,593	26,677	D967 Bruyeres et Montberault 02128	14H35	16H05	15H55	15H46	
152,901	24,369	D18 SPRINT N°3	14H38	16H08	15H58	15H49	
152,901	24,369	D967 Laon 02000	14H38	16H08	15H58	15H49	
153,989	23,281	ENTREE SUR CIRCUIT	14H40	16H10	16H00	15H51	
156,416	20,854	1 ^{er} Passage Ligne d'Arrivée - Promenade de la Couloire Tour du Circuit : 9 km 400	14H43	16H13	16H03	15H54	
156,601	20,669	5^{ème} PRIX DES MONTS	14H43	16H13	16H03	15H54	
162,891	14,379	Début Zone de Délestage	14H52	16H22	16H12	16H02	
163,180	14,090	Fin Zone de Délestage	14H53	16H23	16H12	16H02	
163,704	13,566	ENTREE SUR CIRCUIT (2 ^{ème} passage)	14H53	16H23	16H13	16H03	
165,769	11,501	2 ^{ème} Passage Ligne d'Arrivée Promenade de la Couloire - Fin du 1 ^{er} tour	14H56	16H26	16H16	16H06	
173,095	4,175	ENTREE SUR CIRCUIT (3 ^{ème} passage)		16H37	16H26	16H15	
177,270	0,000	3^{ème} Passage Ligne d'Arrivée - Promenade de la Couloire Fin du 2^{ème} tour - ARRIVÉE		16H40	16H28	16H18	



FONDATION



DU PATRIMOINE

HAUTS-DE-FRANCE

À Laon, ancienne capitale carolingienne, l'Histoire de France résonne à chaque coin de rue. Dans sa majestueuse cathédrale, l'orgue historique s'est tu. La Fondation s'engage à rendre sa voix à ce trésor pour que le souffle de la musique sublime à nouveau ce joyau gothique.

Orgue de tribune de la cathédrale de Soissons : voix de la cathédrale gothique abimée par une tempête, la restauration vise à rendre la musique puissante de l'orgue aux voûtes de la cathédrale, à retrouver l'architecture verticale des longs tuyaux d'étain, et à rassembler à nouveau le public lors d'événements musicaux et concerts.

LAON

CITÉ MÉDIÉVALE ET SPORTIVE

CATHÉDRALE
NOTRE-DAME

CHAPELLE
DES TEMPLIERS

4 JOURS
DE DUNKERQUE

TRAIL
LA MONTAGNE
COURONNÉE

CIRCUIT
NATIONAL D'EPEE

TOURNOIS
INTERNATIONAUX
DE RUGBY

TOURNOI
NATIONAL
DE BADMINTON

TERRE DE JEUX À 45 MINUTES DE REIMS ET 1H30 DE LILLE OU DE PARIS

Active & Sportive

RETOURNEZ-VOUS SAVOIR

VILLE A VELO

Ils assurent le succès de l'épreuve...


Les partenaires majeurs



Les partenaires premium



Les partenaires officiels



Les médias



Les prestataires partenaires



Les villes étapes et les collectivités territoriales associées



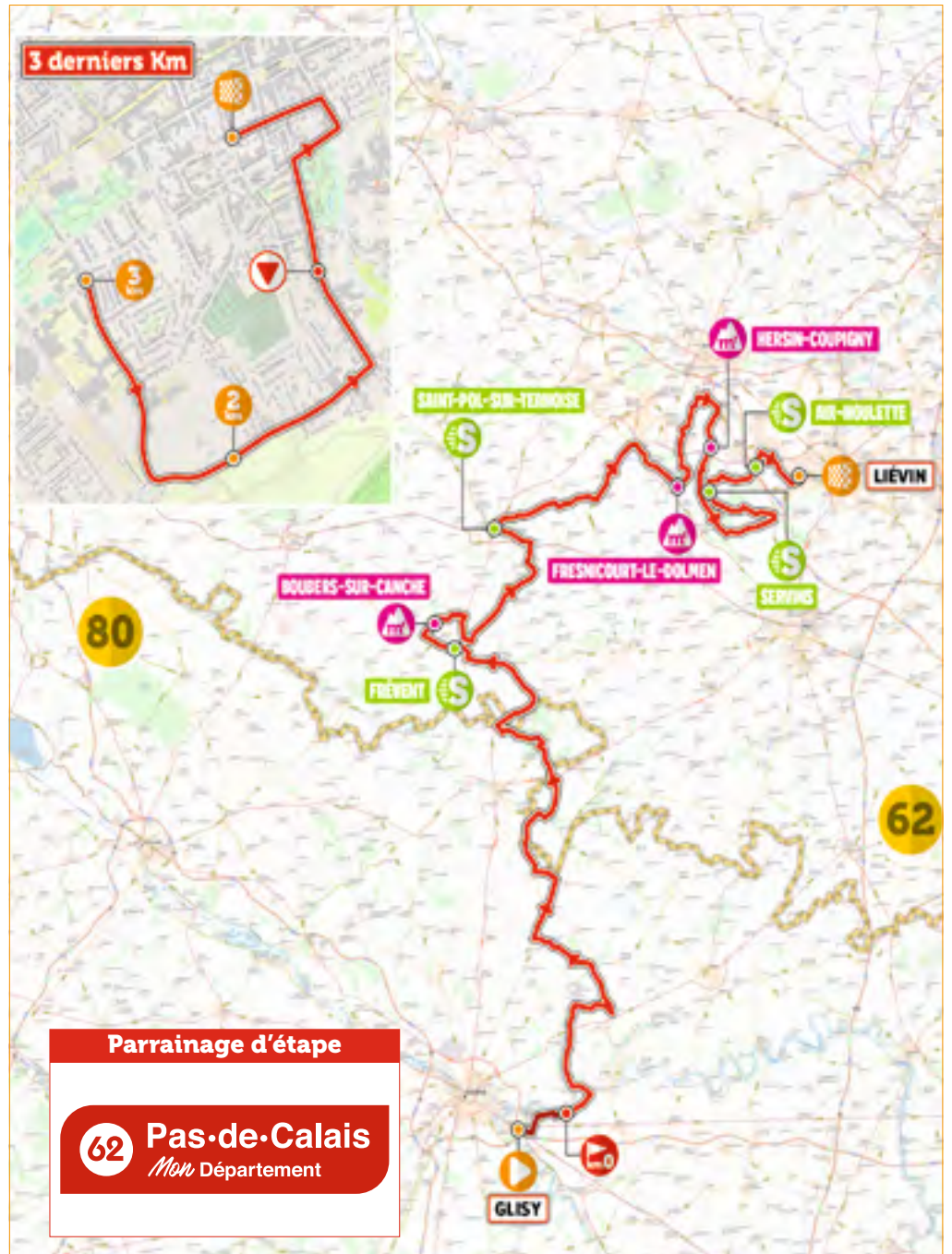
ÉTAPE 2 DEPART GLISY, PÔLE JULES VERNE Jeudi 21 mai 2026 >> 187,400 km


Glisy

Située dans la région Hauts-de-France, au nord de la ville d'Amiens, Glisy est une commune résidentielle en pleine expansion, mêlant harmonieusement cadre de vie paisible et proximité !


Glisy se trouve à seulement quelques kilomètres du centre d'Amiens, offrant un accès facile aux services urbains tout en conservant une atmosphère de village. La commune est entourée de champs, de bois et de zones résidentielles familiales, avec un environnement calme et verdoyant. Bien que principalement résidentielle aujourd'hui, Glisy possède un patrimoine local qui témoigne de son passé rural. La commune a su évoluer tout en conservant certains éléments

Glisy bénéficie d'une vie associative active, avec des événements, des fêtes de quartier et des activités sportives proposées tout au long de l'année. La proximité d'Amiens permet également d'accéder à une multitude de services, de commerces, d'équipements culturels et éducatifs.








- Commune de la Somme, à 9 km d'Amiens
- Communauté d'agglomération Amiens Métropole
- 801 habitants
- Marais communal : 32 hectares
- Aéroport Amiens Picardie : 120 hectares
- 12 associations culturelles, sportives et loisirs
- Foot, pétanque, city stade, tennis, skate park





Villes et Villages Fleuris














Pôle Jules Verne

- 310 hectares
- 250 entreprises
- 8000 emplois
- Accès A29, A1, A16, RD934, Gare TGV



FONDATION

DU PATRIMOINE
 HAUTS-DE-FRANCE

Ancienne terre d'argile, Glisy préserve l'âme authentique des villages de la Somme. À deux pas, l'aventure continue à l'église Sainte-Anne d'Amiens : la Fondation y œuvre pour restaurer sa couverture et sa silhouette de basilique. Une escale captivante entre ruralité et majesté !


Église Sainte-Anne d'Amiens : témoin du développement de la cité, cet édifice de plus de 150 ans nécessite une vigilance constante et des travaux d'entretien et de restauration notamment de sa couverture après celle des magnifiques vitraux de la chapelle de la Sainte Vierge.

ÉTAPE 2 ARRIVÉE LIEVIN

DISTANCES		LOCALITÉS TRAVERSÉES				HORAIRES			
parcours en km	à parcourir en km					Caravane	40 km/h	42 km/h	44 km/h
DÉPART PROMENADE		Glisy 80440 - Centre Commercial Jules Verne 7,600 km				10H15	12H15	12H15	12H15
km 0	185,100	Commune de Blangy Tronville 80440 - Départ réel Km0 Croisement D 167 et Chemin du Champ Pillard				11H00	12H30	12H30	12H30
4,968	182,432	D1	Le Bacqué 80800 "Commune d'Aubigny"			11H07	12H37	12H36	12H36
5,192	182,208	D1	Daours 80800			11H07	12H37	12H37	12H36
9,615	177,785	D115	Pont-Noyelles 80115			11H13	12H43	12H43	12H42
13,808	173,592	D115	Béhencourt 80260			11H19	12H49	12H48	12H48
18,304	169,096	D78	Franvillers 80800			11H26	12H56	12H54	12H53
23,020	164,380	D23	Contay 80560			11H33	13H03	13H01	13H00
28,333	159,067	D60	Herissard 80260			11H40	13H10	13H08	13H06
29,997	157,403	D60	Km 30			11H42	13H12	13H10	13H09
33,027	154,373	D11	Puchevillers 80560			11H47	13H17	13H15	13H13
33,977	153,423	D11	Début Zone de Délestage			11H48	13H18	13H16	13H14
34,091	153,309	D11	Fin Zone de Délestage			11H49	13H19	13H16	13H14
34,302	153,098	D11	Début Zone de Ravitaillement			11H49	13H19	13H16	13H14
36,739	150,661	D11	Fin de Zone de Ravitaillement			11H52	13H22	13H19	13H17
36,790	150,610	D31	Début Zone de Délestage			11H52	13H22	13H20	13H18
37,108	150,292	D31	Fin Zone de Délestage			11H53	13H23	13H20	13H18
37,781	149,619	D31	Beauquesne 80600			11H55	13H25	13H22	13H20
40,840	146,560	D23	Terramesnil 80600			11H58	13H28	13H25	13H23
41,777	145,623	D24	Petit-Amplier 62760			11H59	13H29	13H27	13H24
44,654	142,746	D24	Amplier 62760			12H04	13H34	13H31	13H28
45,706	141,694	D24	Orville 62760			12H05	13H35	13H32	13H29
47,492	139,908	D24	Caumesnil 62760			12H07	13H37	13H34	13H31
48,981	138,419	D24	Halloy 62760			12H09	13H39	13H36	13H33
53,570	133,830	D200	Lucheux 80600			12H16	13H46	13H43	13H39
59,705	127,695	D127	Bouquemaison 80122			12H25	13H55	13H51	13H47
61,825	125,575	D59	Le Souich 62810			12H28	13H58	13H54	13H50
64,897	122,503	D59	Livergnv 62810			12H32	14H02	13H58	13H54
69,004	118,396	D59e2	Rebreuviette 62270			12H38	14H08	14H04	14H00
69,952	117,448	D339	Début Zone de Délestage			12H39	14H09	14H05	14H01
70,098	117,302	D339	Fin Zone de Délestage			12H40	14H10	14H05	14H01
70,098	117,302	D339	Rebreuviette 62270			12H40	14H10	14H05	14H01
70,098	117,302	D339	Début Zone de Ravitaillement			12H40	14H10	14H05	14H01
71,381	116,019	D339	Bouret sur Canche 62270			12H42	14H12	14H08	14H03
71,483	115,917	D339	Fin de Zone de Ravitaillement			12H43	14H13	14H08	14H04
72,483	114,917	D339	Début Zone de Délestage			12H43	14H13	14H08	14H04
72,483	114,917	D339	Fin Zone de Délestage			12H43	14H13	14H09	14H04
73,378	114,022	D339	Frévent 62270			12H44	14H14	14H09	14H05
75,911	111,489	D339	SPRINT N°1			12H48	14H18	14H13	14H09
76,700	110,700	D941	L'Alouette 62270			12H49	14H19	14H14	14H10
77,624	109,776	D941	Ligny sur Canche 62270			12H50	14H20	14H15	14H11
78,497	108,903	D340	Boubers sur Canche 62270			12H52	14H22	14H17	14H12
81,890	105,510	D112	1^{er} PRIX DES MONTS			12H57	14H27	14H21	14H16
82,983	104,417	D112	Nuncq-Hautecote 62270			12H58	14H28	14H23	14H18
87,177	100,223	D916	Frévent 62270			13H04	14H34	14H28	14H23
89,841	97,559	D82	Sericourt 62270			13H08	14H38	14H32	14H27
90,345	97,055	D82	Sibiville 62270			13H09	14H39	14H33	14H27
94,670	92,730	D83	Buneville 62130			13H14	14H44	14H38	14H33
97,640	89,760	D83	Ternas 62127			13H19	14H49	14H43	14H37
98,747	88,653	D8	Foufflin-Ricametz 62130			13H21	14H51	14H44	14H39
101,251	86,149	D8	Roellecourt 62940			13H24	14H54	14H48	14H42
101,618	85,782	D8	PNA 226			13H25	14H55	14H48	14H42
102,601	84,799	D8	Epainchen-Roellecourt 62940			13H26	14H56	14H49	14H43
103,033	84,367	D8	Saint Michel sur Ternoise 62130			13H27	14H57	14H50	14H44
105,202	82,198	D8	Saint Pol sur Ternoise 62130			13H30	15H00	14H53	14H47
106,798	80,602	D841	SPRINT N°2			13H32	15H02	14H55	14H49
108,701	78,699	D86	PNA 67			13H35	15H05	14H58	14H51
110,022	77,378	D86	Début Zone de Délestage			13H37	15H07	15H00	14H53
110,107	77,293	D86	Fin Zone de Délestage			13H37	15H07	15H00	14H53
110,107	77,293	D86	Début Zone de Ravitaillement			13H37	15H07	15H00	14H53
110,054	77,346	D86	Ostreville 62130			13H37	15H07	15H00	14H54
112,409	74,991	D86	Fin de Zone de Ravitaillement			13H40	15H10	15H03	14H56
112,409	74,991	D86	Début Zone de Délestage			13H40	15H10	15H03	14H56
112,531	74,869	D87	Fin Zone de Délestage			13H40	15H10	15H03	14H56
112,531	74,869	D86	Monchy-Breton 62127			13H40	15H10	15H03	14H56
115,947	71,453	D86	Magnicourt en Comté 62127			13H45	15H15	15H08	15H01
120,251	67,149	D86	La Comté 62150			13H51	15H21	15H13	15H06
122,279	65,121	D86	Beugin 62150			13H54	15H24	15H16	15H09
123,676	63,724	D86	Houdain 62150			13H56	15H26	15H18	15H11
125,475	61,925	D341	Rebreuve-Ranchicourt 62150			13H59	15H29	15H21	15H13
129,038	58,362	D57	Olhain 62620			14H04	15H34	15H26	15H18
130,622	56,778	D57	Fresnicourt le Dolmen 62150			14H06	15H36	15H28	15H20
131,665	55,735	D57	2^{ème} PRIX DES MONTS			14H08	15H38	15H29	15H21
132,196	55,204	D57	Verdrel 62150			14H08	15H38	15H30	15H22
136,498	50,902	D79e2	Barlin 62620			14H15	15H45	15H36	15H28
140,103	47,297	D72	Houchin 62620			14H20	15H50	15H41	15H32
141,569	45,831	D72	Douvrin le Marais 62131			14H22	15H52	15H43	15H34
143,617	43,783	D72e2	Noeux les Mines 62290			14H25	15H55	15H45	15H37
144,242	43,158	D65	Début Zone de Délestage			14H26	15H56	15H46	15H38
144,522	42,878	D65	Fin Zone de Délestage			14H26	15H56	15H47	15H38
144,522	42,878	D65	Début Zone de Ravitaillement			14H26	15H56	15H47	15H38
145,992	41,408	D65	Fin de Zone de Ravitaillement			14H28	15H58	15H49	15H40
145,992	41,408	D65	Début Zone de Délestage			14H28	15H58	15H49	15H40
146,126	41,274	D65	Fin Zone de Délestage			14H28	15H58	15H49	15H40
147,281	40,119	D65	Hersin-Coupigny 62530			14H30	16H00	15H50	15H42
151,212	36,188	D65	3^{ème} PRIX DES MONTS			14H36	16H06	15H56	15H47
153,054	34,346	D57	Servin 62530			14H38	16H08	15H58	15H49
157,542	29,858	D65	Villers au Bois 62857			14H45	16H15	16H04	15H55
159,810	27,590	D58	Carency 62144			14H48	16H18	16H07	15H58
161,365	26,035	D57	Ablain St Nazaire 62153			14H50	16H20	16H10	16H00
167,519	19,881	D57	Gouy-Servins 62380			14H59	16H29	16H18	16H08
168,261	19,139	D57	Servin 62530			15H00	16H30	16H19	16H09
170,402	16,998	D75	4^{ème} PRIX DES MONTS			15H03	16H33	16H22	16H12
170,707	16,693	D75	Bouigny-Bouyeffles 62170			15H03	16H33	16H22	16H12
174,370	13,030	D165	Aix Nouettes 62019			15H09	16H39	16H27	16H17
175,854	11,546	D58	SPRINT N°3			15H11	16H41	16H29	16H19
176,139	11,261	D58	Bully les Mines 62160			15H11	16H41	16H30	16H19
179,108	8,292		Liévin 62510			15H15	16H45	16H34	16H23
179,108	8,292		ATTENTION DOUBLE DOS D'ÂNE TRÈS DANGEREUX			15H15	16H45	16H34	16H23
180,333	7,067		Début Zone de Délestage			15H17	16H47	16H35	16H25
180,577	6,823		Fin Zone de Délestage			15H17	16H47	16H36	16H25
187,400	0,000		ARRIVÉE - Adresse			15H24	16H54	16H42	16H31

Liévin

Cinquième commune du département du Pas-de-Calais, la ville de Liévin fait partie de la communauté d'agglomération de Lens-Liévin. Limitrophe de Lens, la ville de Liévin regroupe plus de 32 000 habitants. Liévin est la ville d'une histoire mouvementée. Longtemps ville minière, deux fois détruite et deux fois relevée de ses cendres, elle incarne l'esprit de résistance. Sa vitalité a su transformer ses drames en une nouvelle chance.



Que ce soit pour son patrimoine matériel ou immatériel, Liévin fait aujourd'hui figure d'exception dans le paysage national : L'intérieur de l'église Saint-Amé repeint en bleu, le chevalement du 1-Bis mis en valeur à travers un jeu de lumières, des cités minières réhabilitées et des coronas rénovés. Mais aussi un Festival de la Sainte-Barbe qui attire chaque année plus de 5 000 personnes à Liévin. Aujourd'hui, le passé et le patrimoine minier de la ville se retrouvent en pleine lumière.

Qui l'eût cru ? La ville qui, loin de tourner le dos à son passé, choisit de le mettre en valeur pour mieux se projeter dans l'avenir. Liévin transforme les traces de son histoire industrielle en moteur de développement culturel et social. Ce patrimoine revivifié devient un pilier essentiel pour réinventer l'identité de la ville, tout en renforçant le lien entre ses habitants et leur mémoire collective.

En matière de rénovation de patrimoine, la liste est longue depuis plus de 10 ans : l'Hôtel de Ville, les églises Saint-Martin et Saint-Amé, le groupe scolaire de Calonne (Jean-Macé et Arthur-Lamendin), la cité des Genettes, la restauration des façades des Grands Bureaux... Sans oublier le devoir de mémoire avec la commémoration de la catastrophe du 27 décembre 1974 ou celle de la Sainte-Barbe. À l'heure où certains ont renié leur passé, Liévin a fait le choix de le valoriser.

FONDATION



DU PATRIMOINE

HAUTS-DE-FRANCE

Liévin, de Levesano "l'eau qui guérit" à la cité minière, est une terre de résilience. Entre vestiges mérovingiens et terrils majestueux, explorez l'épopée du charbon et l'héroïsme d'une ville deux fois relevée. Une escale poignante au cœur de l'âme ouvrière de l'Artois !

Vitraux de l'église Saint-Pierre de Wailly : sous la pression de la structure en pierre et briques de l'édifice, la réfection des vitraux de la nef est rendue nécessaire et s'inscrit dans le renouveau de l'église de Wailly symbole de la Reconstruction du 20^e siècle.

Église fortifiée de Berles-Monchel : l'église Saint-Léger, construite entre le XIV^e et le XVI^e siècle, est un bel exemple des églises fortifiées de l'Artois. La population cherchait refuge dans l'église et son clocher pour se protéger des attaques et des pillages. La restauration contribue à la valorisation du village, en particulier de son centre-bourg.

**Vivez l'arrivée de l'étape !
des 4 jours de Dunkerque**

**4 Jours de Dunkerque
GRAND PRIX
HAUTS DE FRANCE**

**Jeudi 21 mai
Glisy - Liévin (180 km)**

**À partir de 16h
arrivée des cyclistes !**

coursive publicitaire 15K75

Le palmarès

1955 L. DESPREZ 

1956 J. ADRIANSSENS 

1957 J. PLANCKAERT 

1958 J. ANQUETIL 

1959 J. ANQUETIL 

1960 J. PLANCKAERT 

1961 A. GELDERMANS 

1962 J. GROUSSARD 

1963 J. PLANCKAERT 

1964 Gilbert DESMEDT 

1965 Gustave DESMEDT 

1966 T. MERTENS 

1967 L. AIMAR 

1968 J. JOURDEN 

1969 A. VASSEUR 

1970 W. VAN NESTE 

1971 R. DE VLAEMYNCK 

1972 Y. HEZARD 

1973 F. MAERTENS 

1974 W. GODEFROOT 

1975 F. MAERTENS 

1976 F. MAERTENS 

1977 G. KNETEMANN 

1978 F. MAERTENS 

1979 D. WILLEMS 

1980 J-L. VANDENBROUCKE 

1981 B. OOSTERBOSCH 

1982 F. HOSTE 

1983 L. VAN VLIET 

1984 B. HINAULT 

1985 J-L. VANDENBROUCKE 

1986 D. DEWOLF 

1987 H. FRISON 

1988 P. POISSON 

1989 C. MOTTET 

1990 S. ROCHE 

1991 C. MOTTET 

1992 O. LUDWIG 

1993 L. DESBIENS 

1994 E. SEIGNEUR 

1995 J. MUSEEUW 

1996 P. GAUMONT 

1997 J. MUSEEUW 

1998 A. VINOKOUROV 

1999 M. SANDSTOD 

2000 M. RITTSSEL 

2001 D. ROUS 

2002 S. CHAVANEL 

2003 C. MOREAU 

2004 S. CHAVANEL 

2005 P. FEDRIGO 

2006 R. PETITO 

2007 M. LADAGNOUS 

2008 S. AUGÉ 

2009 R. DA COSTA 

2010 M. ELMIGER 

2011 T. VOECKLER 

2012 J. ENGOULVENT 

2013 A. DEMARE 

2014 A. DEMARE 

2015 I. KONOVALOVAS 

2016 B. COQUARD 

2017 C. VENTURINI 

2018 D. CLAEYS 

2019 M. TEUNISSEN 

2022 P. GILBERT 

2023 R. GRÉGOIRE 

2024 S. BENNETT 

2025 S. WATSON 

Samuel WATSON
vainqueur de la 69^{ème} édition

Eleveur Responsable!





NOTRE PROMESSE

Nos Volailles Fermières sont Label Rouge depuis 1985. Il assure le bien être de nos volailles et leur qualité d'exception. Ce label est accompagné d'un IGP depuis 1996. Ce dernier assure l'origine de nos volailles, qui sont élevées et abattues dans un rayon de 80km autour de Licques.




boutique

lundi 13h30 - 18h30
mardi au vendredi 9h00 - 12h30 / 13h30 - 18h30
samedi 8h30 - 12h30



visites

réservez vos places sur coeurdeflandre.fr



la Brasserie 3 Monts sera toujours ouverte aux passionnés



3monts.fr
03 28 40 15 49
121 ROUTE DE LA CHAPPELLE - 59114 SAINT SYLVESTRE-CAPPEL - CONTACT@3MONTS.FR



L'ABUS D'ALCOOL EST DANGEREUX POUR LA SANTÉ - À CONSOMMER AVEC MODÉRATION



ENSEMBLE célébrons LE PORT DE DEMAIN



Avec nos partenaires



3 BRASSEURS

FORMULE DU MIDI 15€90

1 PLAT + 1 DESSERT + 1 BOISSON + 1 CAFÉ *



*Du lundi au vendredi midi. Hors jours fériés. Voir conditions de l'offre sur nos menus en restaurant.

POUR VOTRE SANTÉ, MANGEZ AU MOINS CINQ FRUITS ET LÉGUMES PAR JOUR. WWW.MANGERBOUGER.FR
L'ABUS D'ALCOOL EST DANGEREUX POUR LA SANTÉ. À CONSOMMER AVEC MODÉRATION.

union nationale des producteurs de pommes de terre



La Sentinelle

Située dans la région Hauts-de-France, dans le département du Nord, La Sentinelle est une commune qui combine un riche héritage industriel avec un cadre de vie résidentiel et convivial. Elle fait partie de la métropole lilloise, offrant ainsi un accès facile aux grandes villes tout en conservant un esprit de village.

Située à une dizaine de kilomètres de Lille, au cœur de la Plaine de France, la commune bénéficie d'un environnement principalement urbain, avec des quartiers résidentiels, des espaces verts et des zones commerciales. Son emplacement stratégique facilite les déplacements vers Lille et ses environs.

Autrefois centre industriel, notamment dans le secteur minier et métallurgique, La Sentinelle a su évoluer vers une ville à la fois moderne et attachée à ses racines. Bien que peu d'édifices anciens subsistent, la ville possède quelques monuments et lieux liés à son passé industriel comme d'anciennes usines.

La Sentinelle propose une vie associative dynamique avec des activités sportives, culturelles et sociales pour ses habitants. La ville organise régulièrement des événements, des marchés et des fêtes de quartier, renforçant le lien communautaire.

Grâce à sa proximité avec Lille, la ville bénéficie de bonnes liaisons via la route, le métro et le train. La station de métro la plus proche facilite l'accès au centre-ville lillois, rendant la commune attractive pour les familles et les travailleurs.



La Sentinelle

Ville de La Sentinelle

La Sentinelle est une commune du Nord située à seulement 3 km de Valenciennes et à 50 km de Lille. Ville à taille humaine, elle se distingue par son attractivité et par la qualité de ses services publics. Elle compte plus de 3 200 habitants.

Vivre à La Sentinelle

La ville offre un cadre de vie adapté aux familles, avec l'ensemble des services dédiés aux enfants grâce à ses deux écoles maternelles et primaires. Des équipements publics et gratuits facilitent le quotidien : services périscolaires, médiathèque municipale, cyberbase et une police municipale présente toute l'année.

La commune dispose également d'infrastructures de qualité, dont une salle culturelle proposant de nombreux spectacles, une salle multisports et un terrain de football synthétique, mis à disposition des habitants.

Une ville attractive

Elle se distingue par son attractivité économique grâce à ses trois zones d'activité. La commune dispose également de moyens de transport qui facilitent le quotidien des habitants, tels qu'une navette électrique municipale gratuite et un arrêt de tramway. Un marché hebdomadaire vient par ailleurs dynamiser la vie locale et enrichir l'offre de proximité.

La commune mise sur la diversification de ses services et de ses commerces. Elle bénéficie de commerces de proximité ainsi que d'une maison de santé regroupant plusieurs médecins, offrant un accès facilité aux soins pour tous.

Suivez toute l'actualité sur nos réseaux.

Mairie de La Sentinelle
110, Rue Charles Bonquet
59174 La Sentinelle
tél 27 28 22 22



FONDATION



DU PATRIMOINE

HAUTS-DE-FRANCE

Née de la fosse qui lui donna son nom, La Sentinelle, cette cité minière veille depuis 1818 sur les gisements du Valenciennois. Explorez ses corons classés avant de rejoindre l'Hôtel de Barneville : la Fondation y restaure un écrin dédié à la musique baroque. Un voyage harmonieux !

Hôtel de Barneville à Valenciennes : l'élégante demeure du XVIII^e siècle sera ouverte à tous pour faire découvrir une importante collection d'instruments et la riche histoire artistique du Hainaut, terre musicale aux XVII^e et XVIII^e siècles. Ce lieu accueillera le public pour des concerts, expositions temporaires, ateliers pédagogiques, conférences, ou le temps d'un café dans le jardin.

Bassin minier : depuis 2012 le Bassin minier Nord-Pas-de-Calais est inscrit sur la prestigieuse liste du patrimoine mondial des sites emblématiques. L'enjeu primordial et original de la souscription de la Fondation du patrimoine est de mobiliser toutes les personnes attachées à la sauvegarde de ce qui a été le plus grand bassin charbonnier de France, haut-lieu du développement industriel, économique et social de la France, pendant trois siècles.

ÉTAPE 3 ARRIVÉE WALLERS ARENBERG



Wallers Arenberg

La commune de Wallers-Arenberg est une ville du valenciennois, riche et fière de son passé minier. Le site minier d'Arenberg a été exploité durant près d'un siècle, de 1899 à 1989, par l'extraction de plus de 32 millions de tonnes de charbon. Depuis le 30 juin 2012, le bassin Minier Nord-Pas-de-Calais est inscrit sur la prestigieuse liste du Patrimoine Mondial de l'Unesco. Le comité du patrimoine Mondial a ainsi reconnu la Valeur Universelle de son patrimoine et de ses paysages ainsi que sa place exceptionnelle dans l'histoire sociale du monde de la mine. Parmi les 353 éléments inscrits au Patrimoine mondial de l'Unesco, la ville de Wallers-Arenberg compte 15 sites tels que la fosse d'Arenberg, le terril, les cités d'Arenberg, de la Drève et du Bosquet avec ses rues aux maisons en briques rouges typiques de la région, la salle des fêtes Pierre d'Arenberg ou bien encore l'ancienne école ménagère.

L'ancien site minier et ses 3 chevalements, devenu aujourd'hui pôle d'excellence de l'Image et des médias numériques, font de la ville un des symboles du renouveau du Bassin minier. Wallers-Arenberg accueille chaque année la mythique course de Paris-Roubaix et a été une étape d'arrivée du Tour de France à trois reprises (2010, 2014 et 2022).

En véritable terre de vélo, la ville est dotée de trois secteurs pavés appréhendés par les coureurs professionnels. Les célèbres pavés de la Trouée d'Arenberg font partie du parcours de la course cycliste du Paris-Roubaix depuis 1968. De par sa difficulté et sa situation dans la course, la Trouée d'Arenberg est devenue un secteur clé de la course extrêmement populaire chez les spectateurs. Et en cette année 2026, elle accueillera le final d'une étape des 4 jours de Dunkerque - Grand Prix des Hauts-de-France !

DISTANCES		LOCALITÉS TRAVERSÉES	HORAIRES				
à parcourir en km	à parcourir en km		Caravane	40 km/h	42 km/h	44 km/h	
DÉPART PROMENADE		La Sentinelle 59174 - Rue Roger Salengro	5,700 km	11H00	13H00	13H00	13H00
km 0	154,500	Bellaing - Départ réel Km0 Rue du Berger		11H45	13H15	13H15	13H15
0,927	156,723	D313 Hérin 59302		11H46	13H16	13H16	13H16
1,749	155,901	Wallers Arenberg 59135		11H47	13H17	13H17	13H17
5,104	152,546	Wallers 59135		11H52	13H22	13H21	13H21
5,104	152,546	D40 ENTRÉE DE CIRCUIT		11H52	13H22	13H21	13H21
6,392	151,258	D40 Haveluy 59292		11H54	13H24	13H23	13H23
9,126	148,524	D440 Denain 59172		11H57	13H27	13H27	13H26
11,218	146,432	D440 Escaudain 59205		12H00	13H30	13H30	13H29
13,255	144,395	D81 Hornaing 59314 / Les Cinq Fuciaux		12H03	13H33	13H32	13H31
14,460	143,190	D81 Hornaing 59314		12H05	13H35	13H34	13H33
17,358	140,292	Helesmes 59297		12H09	13H39	13H38	13H37
20,042	137,608	ENTRÉE ZONE PAVÉ DANGER (N°1) 2km900		12H13	13H43	13H41	13H40
23,036	134,614	FIN SECTEUR PAVES		12H17	13H47	13H45	13H44
24,069	133,581	1 ^{er} Passage Ligne d'Arrivée - Wallers 59135 - Rue Marcel Danna Tour du Circuit : 19 km 080		12H18	13H48	13H47	13H45
24,183	133,467	D40 ENTRÉE DE CIRCUIT		12H18	13H48	13H47	13H45
25,472	132,178	D40 Haveluy 59292		12H20	13H50	13H49	13H47
28,206	129,444	D440 Denain 59172		12H24	13H54	13H52	13H51
29,178	128,472	SPRINT N°1 - "LIEU DIT "BELLEVUE"		12H25	13H55	13H54	13H52
30,297	127,353	D440 Escaudain 59205		12H27	13H57	13H55	13H53
30,557	127,093	Km 30		12H27	13H57	13H55	13H54
32,335	125,315	Hornaing 59314 / Les Cinq Fuciaux		12H30	14H00	13H58	13H56
32,335	125,315	Début Zone de Délestage		12H30	14H00	13H58	13H56
32,683	124,967	Fin Zone de Délestage		12H30	14H00	13H58	13H56
32,693	124,957	Début de Zone de Ravitaillement		12H30	14H00	13H58	13H56
33,520	124,130	D81 Hornaing 59314		12H31	14H01	13H59	13H57
34,386	123,264	Fin de Zone de Ravitaillement		12H33	14H03	14H00	13H58
34,386	123,264	Début Zone de Délestage		12H33	14H03	14H00	13H58
36,438	121,212	Fin Zone de Délestage		12H33	14H03	14H01	13H59
36,438	121,212	Helesmes 59297		12H36	14H06	14H03	14H01
39,122	118,528	ENTRÉE ZONE PAVÉ DANGER (N°2) 2km900		12H39	14H09	14H07	14H05
42,116	115,534	FIN SECTEUR PAVES		12H44	14H14	14H11	14H08
43,149	114,501	2 ^{ème} Passage Ligne d'Arrivée - Wallers 59135 - Fin du 1 ^{er} tour		12H45	14H15	14H12	14H10
43,263	114,387	D40 ENTRÉE DE CIRCUIT		12H45	14H15	14H12	14H10
44,552	113,098	D40 Haveluy 59292		12H47	14H17	14H14	14H12
47,286	110,364	D440 Denain 59172		12H51	14H21	14H18	14H15
48,258	109,392	SPRINT N°2 - "LIEU DIT "BELLEVUE"		12H52	14H22	14H19	14H16
49,377	108,273	D440 Escaudain 59205		12H54	14H24	14H21	14H18
51,415	106,235	Hornaing 59314 / Les Cinq Fuciaux		12H57	14H27	14H23	14H20
51,415	106,235	Début Zone de Délestage		12H57	14H27	14H23	14H20
51,763	105,887	Fin Zone de Délestage		12H57	14H27	14H24	14H21
51,763	105,887	Début de Zone de Ravitaillement		12H57	14H27	14H24	14H21
52,619	105,031	D81 Hornaing 59314		12H58	14H28	14H25	14H22
53,466	104,184	Fin de Zone de Ravitaillement		12H59	14H29	14H26	14H23
53,466	104,184	Début Zone de Délestage		12H59	14H29	14H26	14H23
53,774	103,876	Fin Zone de Délestage		13H00	14H30	14H26	14H23
55,518	102,132	Helesmes 59297		13H02	14H32	14H29	14H25
58,201	99,449	ENTRÉE ZONE PAVÉ DANGER (N°3) 2km900		13H06	14H36	14H32	14H29
61,195	96,455	FIN SECTEUR PAVES		13H10	14H40	14H36	14H33
62,229	95,421	3 ^{ème} Passage Ligne d'Arrivée - Wallers 59135 - Fin du 2 ^{ème} tour		13H12	14H42	14H38	14H34
62,343	95,307	D40 ENTRÉE DE CIRCUIT		13H12	14H42	14H38	14H34
63,631	94,019	D40 Haveluy 59292			14H44	14H40	14H36
66,365	91,285	D440 Denain 59172			14H47	14H43	14H39
67,338	90,312	SPRINT N°3 - "LIEU DIT "BELLEVUE"		14H49	14H45	14H41	14H37
68,457	89,193	D440 Escaudain 59205		14H50	14H46	14H42	14H38
70,494	87,156	Hornaing 59314 / Les Cinq Fuciaux		14H53	14H49	14H45	14H41
70,494	87,156	Début Zone de Délestage		14H53	14H49	14H45	14H41
70,842	86,808	Fin Zone de Délestage		14H54	14H49	14H45	14H41
70,842	86,808	Début de Zone de Ravitaillement		14H54	14H49	14H45	14H41
71,699	85,951	D81 Hornaing 59314		14H55	14H50	14H46	14H42
72,545	85,105	Fin de Zone de Ravitaillement		14H56	14H51	14H47	14H43
72,545	85,105	Début Zone de Délestage		14H56	14H51	14H47	14H43
72,853	84,797	Fin Zone de Délestage		14H57	14H52	14H48	14H44
74,597	83,053	Helesmes 59297		14H59	14H54	14H50	14H46
77,281	80,369	ENTRÉE ZONE PAVÉ DANGER (N°4) 2km900		15H03	14H58	14H53	14H49
80,275	77,375	FIN SECTEUR PAVES		15H07	15H02	14H57	14H53
81,308	76,342	4 ^{ème} Passage Ligne d'Arrivée - Wallers 59135 - Fin du 3 ^{ème} tour		15H08	15H03	14H58	14H54
81,422	76,228	D40 ENTRÉE DE CIRCUIT		15H09	15H03	14H59	14H55
82,711	74,939	D40 Haveluy 59292		15H10	15H05	15H00	14H56
85,444	72,206	D440 Denain 59172		15H14	15H09	15H04	15H00
87,536	70,114	D440 Escaudain 59205		15H17	15H12	15H06	15H02
89,574	68,076	Hornaing 59314 / Les Cinq Fuciaux		15H20	15H14	15H09	15H05
89,574	68,076	Début Zone de Délestage		15H20	15H14	15H09	15H05
89,922	67,728	Fin Zone de Délestage		15H20	15H15	15H09	15H05
89,922	67,728	Début de Zone de Ravitaillement		15H20	15H15	15H09	15H05
90,778	66,872	D81 Hornaing 59314		15H22	15H16	15H10	15H06
91,625	66,025	Fin de Zone de Ravitaillement		15H23	15H17	15H12	15H08
91,625	66,025	Début Zone de Délestage		15H23	15H17	15H12	15H08
91,933	65,717	Fin Zone de Délestage		15H23	15H17	15H12	15H08
93,677	63,973	Helesmes 59297		15H26	15H20	15H14	15H09
96,360	61,290	ENTRÉE ZONE PAVÉ DANGER (N°5) 2km900		15H30	15H23	15H18	15H13
99,354	58,296	FIN SECTEUR PAVES		15H34	15H27	15H22	15H17
100,387	57,263	5 ^{ème} Passage Ligne d'Arrivée - Wallers 59135 - Fin du 4 ^{ème} tour		15H35	15H29	15H23	15H18
100,501	57,149	D40 ENTRÉE DE CIRCUIT		15H35	15H29	15H23	15H18
101,790	55,860	D40 Haveluy 59292		15H37	15H31	15H25	15H20
104,524	53,126	D440 Denain 59172		15H41	15H34	15H28	15H23
106,615	51,035	D440 Escaudain 59205		15H44	15H37	15H31	15H26
108,653	48,997	Hornaing 59314 / Les Cinq Fuciaux		15H47	15H40	15H33	15H28
108,653	48,997	Début Zone de Délestage		15H47	15H40	15H34	15H29
109,001	48,649	Fin Zone de Délestage		15H47	15H40	15H34	15H29
109,001	48,649	Début de Zone de Ravitaillement		15H47	15H40	15H34	15H29
109,857	47,793	D81 Hornaing 59314		15H48	15H41	15H35	15H30
110,704	46,946	Fin de Zone de Ravitaillement		15H50	15H42	15H36	15H31
110,704	46,946	Début Zone de Délestage		15H50	15H42	15H36	15H31
111,012	46,638	Fin Zone de Délestage		15H50	15H43	15H36	15H31
112,756	44,894	Helesmes 59297		15H52	15H45	15H39	15H34
115,440	42,210	ENTRÉE ZONE PAVÉ DANGER (N°6) 2km900		15H56	15H49	15H42	15H37
118,433	39,217	FIN SECTEUR PAVES		16H01	15H54	15H47	15H42
119,467	38,183	6 ^{ème} Passage Ligne d'Arrivée - Wallers 59135 - Fin du 5 ^{ème} tour		16H02	15H54	15H47	15H42
119,467	38,183	D40 ENTRÉE DE CIRCUIT		16H02	15H54	15H47	15H42
120,869	36,781	D40 Haveluy 59292		16H04	15H56	15H49	15H44
123,603	34,047	D440 Denain 59172		16H08	16H00	15H52	15H47
125,695	31,955	D440 Escaudain 59205		16H11	16H03	15H55	15H50
127,732	29,918	Hornaing 59314 / Les Cinq Fuciaux		16H13	16H05	15H58	15H53
127,732	29,918	Début Zone de Délestage		16H14	16H05	15H58	15H53
128,080	29,570	Fin Zone de Délestage		16H14	16H06	15H58	15H53
128,080	29,570	Début de Zone de Ravitaillement		16H14	16H06	15H58	15H53
128,937	28,713	D81 Hornaing 59314		16H15	16H07	15H59	15H54
129,783	27,867 </						

VENEZ VISITER VOS RÉSIDENCES SERVICES SENIORS DOMITYS

RÉSIDENCE LA CANTATE
3 RUE BENJAMIN MOREL
DUNKERQUE
03 76 14 00 00

RÉSIDENCE LA CAPELINE
1 RUE CHARLES HENNEBELLE
TÉTEGHEM
03 76 14 04 00

OUVERTES 7J/7

Plus d'informations sur
domitys.fr



DOMITYS SAS - RCS Paris B488701434 - Doc. non contractuel - entt@these-pub.com - 03/26

arexpo

Agence Web à Dunkerque

Sites internet • Applications • Référencement • Marketing

Vos projets à pleine vitesse !



www.arexpo.fr



4.9/5 sur Google
★★★★★

+ 25 ans d'expérience
+ 250 clients

AREXPO - 34D rue du Maréchal French, 59140 Dunkerque - 03 28 61 77 72

Nautisme
Découvrez l'ensemble de nos activités nautiques proposées sur nos 5 bases.

Propreté des plages
Les agents du Syndicat parcourent tout au long de l'année, les digues, les abords des plages ainsi que les bords de mer pour garder le littoral propre. (des opérations renforcées en périodes estivales)

Sécurité des plages
L'une des missions essentielles des Dunes de Flandre est d'assurer un service de surveillance des plages, des activités nautiques, et la gestion des équipements complémentaires au dispositif.

Evénements
Ces missions se traduisent aujourd'hui à la fois par l'organisation de manifestations, et le soutien aux événements et animations d'associations et de partenaires institutionnels.

Le Syndicat Intercommunal des Dunes de Flandre est un regroupement de 4 communes:
• Dunkerque, Leffrinckoucke, Zuydcoote et Bray-Dunes.
• Situées le long d'un littoral de 15km de plage de sable fin.

lesdunesdeflandre.fr

SALTI partenaire des 4 jours de Dunkerque

Votre spécialiste de la location pour les professionnels

Les agences SALTI à vos côtés tout au long du parcours

ARRAS 03 21 21 74 74	AMIENS 03 22 50 25 25	BÉTHUNE 03 21 65 45 45	CALAIS 03 21 19 80 80	DUNKERQUE 03 28 64 30 40	LENS 03 21 42 50 50
LOMME 03 20 22 74 22	MARCO EN BAROEUL 03 20 89 33 33	MAUBEUGE 03 76 46 99 00	SAINT OMER 03 21 88 15 15	SAINT QUENTIN 03 23 60 09 19	VALENCIENNES 03 27 21 03 03

PROPRETÉ, HYGIÈNE & EXCELLENCE AU QUOTIDIEN !

PRESTATIONS FACILITY

- FACILITY MANAGEMENT
- HOSPITALITY
- PROPRETÉ
- TECHNOLOGIES
- SANTÉ

08
AGENCES
+ ANTEENNE D'AMIENS

Arras
Compiègne
Dunkerque
Fitz-James
Lille
Valenciennes

Loetitia ROUGEMONT
CHEFFE D'AGENCE
06 80 75 92 25

PARTENAIRE DES 4 JOURS DE DUNKERQUE

LA PASSION DU SPORT

RADIO 6

+ DE HITS + D'INFO
WWW.RADIO6.FR

ABBEVILLE *93.9	CAYEUX/MER *91.6
BERCK *94.1	DUNKERQUE *99.0
BOULOGNE/MER *92.0	HESDIN *90.6
CALAIS *100.4	LE TOUQUET *94.1

LA MUTUELLE SMH

PARTENAIRE DU CYCLISME DANS LES HAUTS-DE-FRANCE



- ▶ Une mutuelle de proximité, à taille humaine et solidaire
- ▶ Des réponses adaptées à vos besoins
- ▶ Avec vous tout au long de votre parcours santé : prévention, conseils, orientation, prises en charge et remboursement des soins

 www.smh.fr

 03.20.10.97.10

 smh@vecmoi

 contact@smh.fr



flunch
TRAITEUR

Le traiteur officiel des



Une équipe

à votre écoute et à votre service !

En restaurant **7/7 JOURS** Web **24h/24h**



Livraison à domicile dans un délai minimum de 24h*

Une solution

pour vos événements particuliers et professionnels



Tous les jours, nos équipes sont à votre écoute dans nos restaurants flunch et dans nos ateliers

- **Sur Lille et métropole - Atelier Métropole Lilloise**
395 avenue du Général de Gaulle 59700 Marcq-en-Barœul
- **Sur le bassin minier - Arras, Béthune, Douai, Lens, Liévin, Valenciennes, Noyelles-Godault**
3 avenue Normandie Niemen - 62640 Montigny-en-Gohelle

Devis gratuit et service spécifique selon besoin

* Sur zones couvertes par les ateliers.



La Vache qui rit®
revient pour une
2^{ème} année de rires
aux **4 Jours de Dunkerque.**



delta
FM

votre radio locale

98.8 FM
100.7 FM
DAB+
deltafm.fr

DUNKERQUE
SAINT OMER
CALAIS
BOULOGNE/ MER
LE TOUQUET
LILLE

LES POINTS COURSE

13:00 à 17:00 **DIRECT**

LA GAZETTE
11:00 & 19:00

ÉTAPE 4 DEPART BERGUES Samedi 23 mai 2026 >> 167,180 km

Bergues

Bergues est une charmante petite ville située dans le département du Nord, à environ 10 kilomètres au sud de Dunkerque. Elle fait partie de la région Hauts-de-France et compte environ 4 000 habitants. Bergues est particulièrement connue pour son riche passé historique et ses fortifications bien conservées. Fondée au IX^e siècle autour d'une abbaye bénédictine, Bergues a été transformée en une véritable place forte par Vauban, célèbre ingénieur militaire de Louis XIV. La ville est encore aujourd'hui entourée de remparts, de bastions et de portes fortifiées, ce qui lui donne un caractère médiéval unique. Les fortifications se visitent et offrent de belles promenades autour de la ville.



Parmi les lieux emblématiques de Bergues, on trouve : Le Belfroi . Celui-ci, inscrit au patrimoine mondial de l'UNESCO, a son carillon qui anime régulièrement le centre-ville. L'ancienne abbaye Saint-Winoc, dont la tour massive domine la ville. Le musée du Mont-de-Piété, installé dans un ancien bâtiment remarquable du XVII^e siècle.

Bergues a connu une nouvelle renommée en 2008 grâce au film « Bienvenue chez les Ch'tis » de Dany Boon, tourné en partie dans la ville. Ce succès a attiré de nombreux visiteurs venus découvrir les lieux de tournage et l'ambiance conviviale de la cité.

Bergues est également une ville agréable à vivre, avec ses rues pavées, ses canaux, son marché et ses fêtes locales. Elle bénéficie d'un cadre naturel paisible, propice à la promenade à pied ou à vélo dans une atmosphère authentique du Nord.

Entre architecture militaire, ambiance flamande et célébrité cinématographique, Bergues est une perle du patrimoine nordiste, pleine de charme et d'histoire.



UNE CITÉ FLAMANDE AU CHARME INTEMPEL



Plus qu'un décor de cinéma, Bergues est une ville flamande au riche patrimoine, entourée de remparts bien conservés et dominée par son beffroi carillonnant classé à l'UNESCO. Son cœur de ville, récemment entièrement rénové, met en valeur les ruelles chargées d'histoire, les canaux et l'architecture traditionnelle.

Son musée, son tramway touristique, ses remparts et son abbaye racontent l'histoire de ses habitants, de la vie religieuse, militaire et artistique d'artisan. Le marché du lundi matin, l'un des plus anciens de la région, reste un moment phare pour rencontrer les producteurs locaux et goûter aux saveurs du terroir.

Entre balades bucoliques, découvertes culturelles, gastronomie flamande et hospitalité du Nord, Bergues est une destination incontournable pour ceux qui aiment mêler patrimoine et plaisir simple, au cœur d'une ville animée par près de 150 commerçants et artisans prêts à vous accueillir.

Ville vivante et dynamique, Bergues se distingue aussi par une programmation événementielle riche et variée, attirant chaque année un public de plus en plus nombreux. Entre traditions et animations, elle vous invite à une escapade inoubliable au cœur de la Flandre française, rythmée notamment par le carnaval, la Foire des Rameaux, "Les plus beaux dimanches de Bergues" et le "Marathon Bière Flandre Festival".

ÉVÉNEMENTS

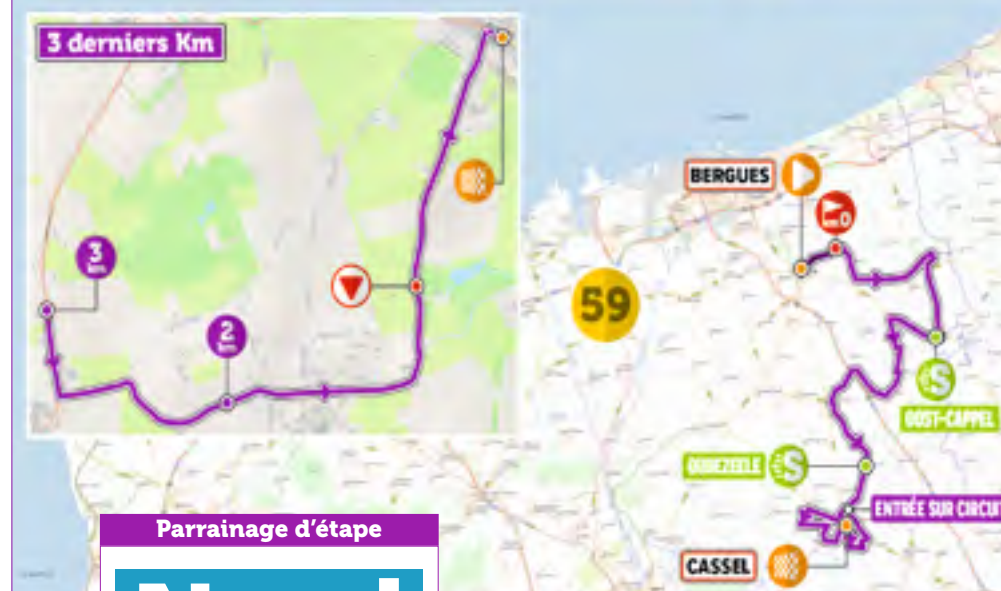
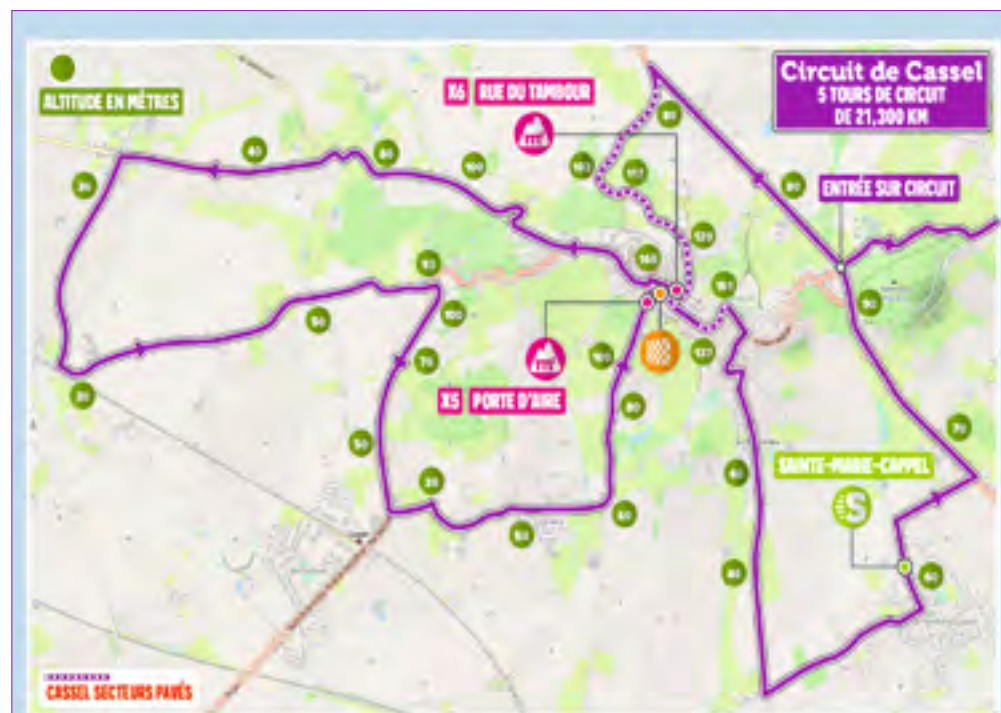
- Carnaval
- Foire des Rameaux
- Les plus beaux dimanches de Bergues
- Marathon Bière Flandre Festival



TERRE DE FLANDRE



bergues.fr
villedebergues
ville_de_bergues/



Parrainage d'étape

Nord

Le Département est là



FONDATION



DU PATRIMOINE

HAUTS-DE-FRANCE

Bergues est surnommée la "colline verte". Cette place forte de Vauban ceinte de remparts médiévaux respire l'âme de la Flandre. Admirez son beffroi classé à l'UNESCO avant de découvrir l'Hôtel de Ville : la Fondation y soutient une restauration majeure pour protéger ses archives séculaires. Un voyage historique inoubliable !

Hôtel de ville de Bergues : reconstruit en conservant une petite partie des éléments architecturaux de l'ancien hôtel de ville du XVII^e siècle, l'édifice héberge un décor, du mobilier et des archives.

Belfroi de Bergues : classé au patrimoine mondial de l'UNESCO, il abrite un carillon de 50 cloches dont les mélodies rythment la vie des habitants.

ÉTAPE 4 ARRIVÉE CASSEL



Cassel

Cassel, située dans le département du Nord, est perchée au sommet du Mont Cassel, l'un des points les plus élevés des Flandres françaises (176 mètres d'altitude), elle offre un panorama exceptionnel sur les plaines environnantes. Cassel est une ancienne ville fortifiée, riche d'une histoire millénaire. Elle fut tour à tour un point stratégique sous l'Antiquité, au Moyen Âge et durant les guerres franco-espagnoles. Le général Vauban y apporta également sa touche en y construisant des fortifications, dont il reste encore des vestiges.

La ville se distingue par son architecture flamande typique et son patrimoine bien conservé. Parmi les lieux incontournables : Le Musée Départemental de Flandre, installé dans l'Hôtel de la Noble Cour, qui présente la culture et l'histoire flamandes à travers des œuvres d'art. Le moulin à vent de Cassel, emblématique, encore en fonctionnement et visible à des kilomètres à la ronde. La place du Général de Gaulle, pavée et entourée de bâtiments flamands traditionnels, cœur historique de la ville. Cassel est aussi connue pour son géant Reuze, figure emblématique des festivités locales, notamment lors du Carnaval de Cassel, l'un des plus célèbres de Flandre.

Cassel a d'ailleurs été élue «Village préféré des Français» en 2018, ce qui confirme son charme et son attractivité. Grâce à son altitude et son cadre bucolique, Cassel est une destination idéale pour les amoureux de randonnée, de vélo ou simplement de nature. Le mont offre une vue imprenable sur la plaine des Flandres, par temps clair jusqu'aux côtes de la mer du Nord.

DISTANCES		LOCALITÉS TRAVERSÉES				HORAIRES			
parcouru en km	à parcourir en km					Caravane	40 km/h	42 km/h	44 km/h
DÉPART PROMENADE		Bergues 59380 - Place de la République rue Nationale 6,600 km				10H30	12H30	12H30	12H30
km 0	165,100	Sortie Le Benkies Mille "Commune de Warhem" - Départ réel Km0 Route de la Colme				11H20	12H50	12H50	12H50
1,831	165,349	D403	Warhem 59641			11H22	12H52	12H52	12H52
9,532	157,648	D55	Hondschoote 59309			11H33	13H03	13H02	13H01
17,343	149,837	D167	Oost-Cappel 59448			11H44	13H14	13H13	13H12
18,494	148,686	D916a	SPRINT N°1			11H47	13H17	13H16	13H14
21,351	145,829	D916a	Rexpoede 59499			11H49	13H19	13H17	13H16
26,035	141,145	D79	Bambecque 59046			11H56	13H26	13H24	13H23
28,006	139,174	D167	Herzeele 59305			12H00	13H30	13H28	13H26
30,370	136,810	Km 30				12H05	13H35	13H32	13H30
34,343	132,837	D55	Wormhout 59663			12H06	13H36	13H34	13H32
35,952	131,228	Début Zone de Délestage				12H13	13H43	13H40	13H38
36,062	131,118	Fin Zone de Délestage				12H13	13H43	13H40	13H38
36,062	131,118	Début de Zone de Ravitaillement				12H13	13H43	13H40	13H38
38,126	129,054	Fin de Zone de Ravitaillement				12H16	13H46	13H43	13H41
38,126	129,054	Début Zone de Délestage				12H16	13H46	13H43	13H41
38,384	128,796	Fin Zone de Délestage				12H16	13H46	13H44	13H41
40,902	126,278	D218	Oudezeele 59443			12H18	13H48	13H46	13H43
41,196	125,984	D218	SPRINT N°2			12H21	13H51	13H48	13H45
46,581	120,599	D916	ENTREE SUR CIRCUIT			12H29	13H59	13H55	13H52
49,122	118,058	D218	Cassel 59135			12H32	14H02	13H59	13H56
49,725	117,455	1^{er} PRIX DES MONTS - "RUE DU TAMBOUR"				12H33	14H03	14H00	13H56
53,219	113,961	D26	Wemaers-Cappel 59655			12H38	14H08	14H04	14H01
54,769	112,411	Route Étroite Danger				12H41	14H11	14H07	14H03
58,233	108,947	D933	Début Zone de Délestage "À CHAQUE TOUR"			12H46	14H16	14H12	14H08
58,418	108,762	D933	Fin Zone de Délestage "À CHAQUE TOUR"			12H46	14H16	14H12	14H08
58,418	108,762	D933	Bavinchove 59054			12H46	14H16	14H12	14H08
59,014	108,166	C301	Oxelaere 59454			12H47	14H17	14H13	14H09
61,185	105,995	Cassel 59135			12H50	14H20	14H16	14H12	
61,185	105,995	2^{ème} PRIX DES MONTS - "RUE D'AIRE"				12H50	14H20	14H16	14H12
61,339	105,841	1^{er} Passage Ligne d'Arrivée - Grand Place Pavée DANGER Tour du Circuit : 20 km 900 Face Hôtel de Ville				12H50	14H20	14H16	14H12
64,258	102,922	Ste Marie-Cappel 59670			12H55	14H25	14H20	14H16	
65,324	101,856	SPRINT N°3				12H55	14H25	14H20	14H16
66,227	100,953	D916	Début Zone de Délestage "À CHAQUE TOUR"			12H58	14H28	14H23	14H19
66,414	100,766	D916	Fin Zone de Délestage "À CHAQUE TOUR"			12H58	14H28	14H23	14H19
66,414	100,766	D916	Début de Zone de Ravitaillement "À CHAQUE TOUR"			12H58	14H28	14H23	14H19
67,432	99,748	D916	Fin de Zone de Ravitaillement "À CHAQUE TOUR"			12H59	14H29	14H25	14H20
67,432	99,748	D916	Début Zone de Délestage "À CHAQUE TOUR"			12H59	14H29	14H25	14H20
67,549	99,631	D916	Fin Zone de Délestage "À CHAQUE TOUR"			13H00	14H30	14H25	14H20
67,734	99,446	ENTREE SUR CIRCUIT				13H00	14H30	14H25	14H20
70,279	96,901	D218	Cassel 59135			13H04	14H34	14H29	14H24
70,882	96,298	3^{ème} PRIX DES MONTS - "RUE DU TAMBOUR"				13H05	14H35	14H30	14H25
74,356	92,824	D26	Wemaers-Cappel 59665			13H10	14H40	14H34	14H30
79,574	87,606	D933	Bavinchove 59054			13H17	14H47	14H42	14H37
80,220	86,960	C301	Oxelaere 59454			13H18	14H48	14H43	14H38
83,322	83,858	D218	Cassel 59135			13H21	14H51	14H46	14H40
82,461	84,719	4^{ème} PRIX DES MONTS - "RUE D'AIRE"				13H22	14H52	14H46	14H41
82,538	84,642	2^{ème} Passage Ligne d'Arrivée - Grand Place Pavée DANGER Fin du 1 ^{er} tour Face Hôtel de Ville				13H22	14H52	14H46	14H41
92,075	75,105	5^{ème} PRIX DES MONTS - "RUE DU TAMBOUR"				13H36	15H06	14H59	14H53
103,584	63,596	6^{ème} PRIX DES MONTS - "RUE D'AIRE"				13H53	15H23	15H16	15H09
103,688	63,492	3^{ème} Passage Ligne d'Arrivée - Grand Place Pavée DANGER Fin du 2 ^{ème} tour Face Hôtel de Ville				13H53	15H23	15H16	15H09
113,172	54,008	7^{ème} PRIX DES MONTS - "RUE DU TAMBOUR"					15H37	15H29	15H22
124,777	42,403	8^{ème} PRIX DES MONTS - "RUE D'AIRE"					15H54	15H46	15H38
124,843	42,337	4^{ème} Passage Ligne d'Arrivée - Grand Place Pavée DANGER Fin du 3 ^{ème} tour Face Hôtel de Ville					15H54	15H46	15H38
134,371	32,809	9^{ème} PRIX DES MONTS - "RUE DU TAMBOUR"					16H09	15H59	15H50
145,910	21,270	10^{ème} PRIX DES MONTS - "RUE D'AIRE"					16H26	16H15	16H06
146,021	21,159	5^{ème} Passage Ligne d'Arrivée - Grand Place Pavée DANGER Fin du 4 ^{ème} tour Face Hôtel de Ville					16H26	16H16	16H06
155,532	11,648	11^{ème} PRIX DES MONTS - "RUE DU TAMBOUR"					16H40	16H29	16H19
164,046	3,134	D933	Début Zone de Délestage				16H53	16H41	16H30
164,333	2,847	D933	Fin Zone de Délestage				16H53	16H41	16H31
167,180	0,000	6^{ème} Passage Ligne d'Arrivée - Grand Place Pavée DANGER Fin du 5 ^{ème} tour - ARRIVÉE Face Hôtel de Ville					16H57	16H45	16H35

FONDATION



DU PATRIMOINE HAUTS-DE-FRANCE

Cassel domine la plaine du haut de ses 176 mètres, Cassel est un belvédère unique où rayonnent encore les anciennes voies romaines. Entre son moulin sur pivot et ses géants Reuze Papa et Reuze Maman, explorez ce village au sommet de l'identité flamande ! Église Saint-Martin d'Arneke : la première date de l'histoire de l'église remonte à 1174. Au 16^{ème} siècle, elle est détruite par les Gueux à deux reprises. Cette église est caractéristique des églises du pays de Cassel.





GROUPE HABITAT Hauts-de-France

HABITAT COTTAGE

HABITAT RÉUNION

www.cottage.fr
Tél : 03.28.291.291

S'investir durablement pour répondre aux besoins de logement abordable.



Airspire

VOUS ÊTES UN CLUB, UNE ASSOCIATION, UNE ENTREPRISE ?

TEXTILES & ACCESSOIRES PERSONNALISÉS
Broderie, Sérigraphie, Sublimation, Transfert

Offre exceptionnelle

-10% sur votre prochaine commande avec le code 4JDK

*Offre valable jusqu'au 31 août sur airspire.fr

11 Bd d'Arras - 62480 Le Portel
contact@airspire.fr
03 21 91 16 13
airspire.fr

FONDATION DU PATRIMOINE HAUTS-DE-FRANCE

"Patrimoine et sport : un duo gagnant !"

C'est une grande première :

La Fondation du patrimoine s'associe cette année aux 4 Jours de Dunkerque. L'occasion de conjuguer passion sportive et préservation de notre patrimoine régional. Sur la route des 4 Jours, le patrimoine est notre plus belle étape.

Depuis 30 ans la Fondation du patrimoine accompagne les projets de sauvegarde du patrimoine. Qu'il soit bâti ou non, classé, religieux, culturel, biologique, sur terre ou encore en mer, la Fondation du patrimoine agit concrètement pour sauver et valoriser les pépites en péril. Avec ses équipes d'experts et ses bénévoles, la délégation des Hauts-de-France s'engage chaque jour pour assurer la transmission de ce patrimoine aux générations futures.

Premier acteur de la générosité en faveur du patrimoine

La Fondation du patrimoine, ici comme partout en France, est le partenaire naturel des collectivités, des associations et des particuliers qui partagent cette même ambition. Avec le soutien des donateurs, des partenaires et des mécènes, grâce au dévouement des bénévoles et à l'expertise de nos techniciens, la Fondation fédère les financements et les énergies de tous pour faire de ce patrimoine une source nouvelle d'emplois, de découvertes et de revitalisations.

La Fondation du patrimoine Hauts-de-France en chiffres...

30 ans + de 20 M€ collectés*

60 bénévoles 1500 projets accompagnés*

* cumul Hauts-de-France depuis 1996

En savoir plus : 

Nous soutenir : 

MISSION STÉPHANE BERN

La Mission Patrimoine, confiée en 2018 à Stéphane Bern et soutenue par le ministère de la Culture, contribue à la sauvegarde du patrimoine en péril dans toute sa diversité. Elle a pour objectif de participer à la sauvegarde du patrimoine de proximité et de sensibiliser les Français à la diversité de leur patrimoine. Chaque année, plus d'une centaine de sites patrimoniaux en péril sont soutenus grâce aux recettes du Loto du patrimoine organisé en partenariat avec Française des Jeux.

Crédit photo : Laurent Menec



PANORAMA

Bien plus qu'un prestataire...

CONSEILS **DESIGN & COMMUNICATION** **FABRICATION** **INSTALLATION**

Nous sommes **votre partenaire de confiance** qui **donnera vie** à vos idées les plus **audacieuses**



panorama-be.com



LOCATION : TRACTEUR ROUTIER, ASPIRATRICE-EXCAVATRICE AMPIROLL AVEC OU SANS GRUE, REMORQUE PORTE CAISSON. PLATEAU GRUE , PORTE ENGIN, SEMI CEREALE, SEMI TP. POMPES A BÉTON ET MIXO POMPES , CAMIONS MALAXEURS.

ZA Porte Multimodale de l'AA, 360 rue Descartes 62510 ARQUES
Tél. : +33 (0)3 21 93 17 _ Email. : contact@tpsamyn.fr

Nord
le Département est là

CIC
Nord Ouest

**24
MAI
2026**



4 les  **jours**
— by —
LILLE HARDEL 

HAZEBROUCK - DUNKERQUE



OUVERTURE DES INSCRIPTIONS
LE SAMEDI 14 FÉVRIER À PARTIR DE 10H
uniquement en ligne sur le site www.larandodes4jours.fr

 **HOMA Santé**



TRANSDEV LITTORAL NORD
TRANSPORT & VOYAGES EN AUTOCARS

 **transdev**
LITTORAL NORD

03 21 46 39 39 | www.transdev-littoralnord.fr
251, avenue Henri Ravisse - ZAC TRANSMARCK - 62730 MARCK

ÉTAPE 5 DEPART SAINT OMER Dimanche 24 mai 2026 >> 181,308 km

Saint-Omer

Saint-Omer est une ville historique située dans le département du Pas-de-Calais, à environ 40 km de Dunkerque. Avec près de 15 000 habitants, elle constitue un centre culturel et administratif important du territoire de l'Audomarois, dont elle est le cœur économique et historique. Fondée autour du VIII^e siècle par l'évêque Saint Omer, la ville s'est développée autour de son abbaye et est devenue un centre religieux et commercial majeur au Moyen Âge. Elle a conservé une grande partie de son patrimoine, marqué par des influences flamandes, françaises et espagnoles.

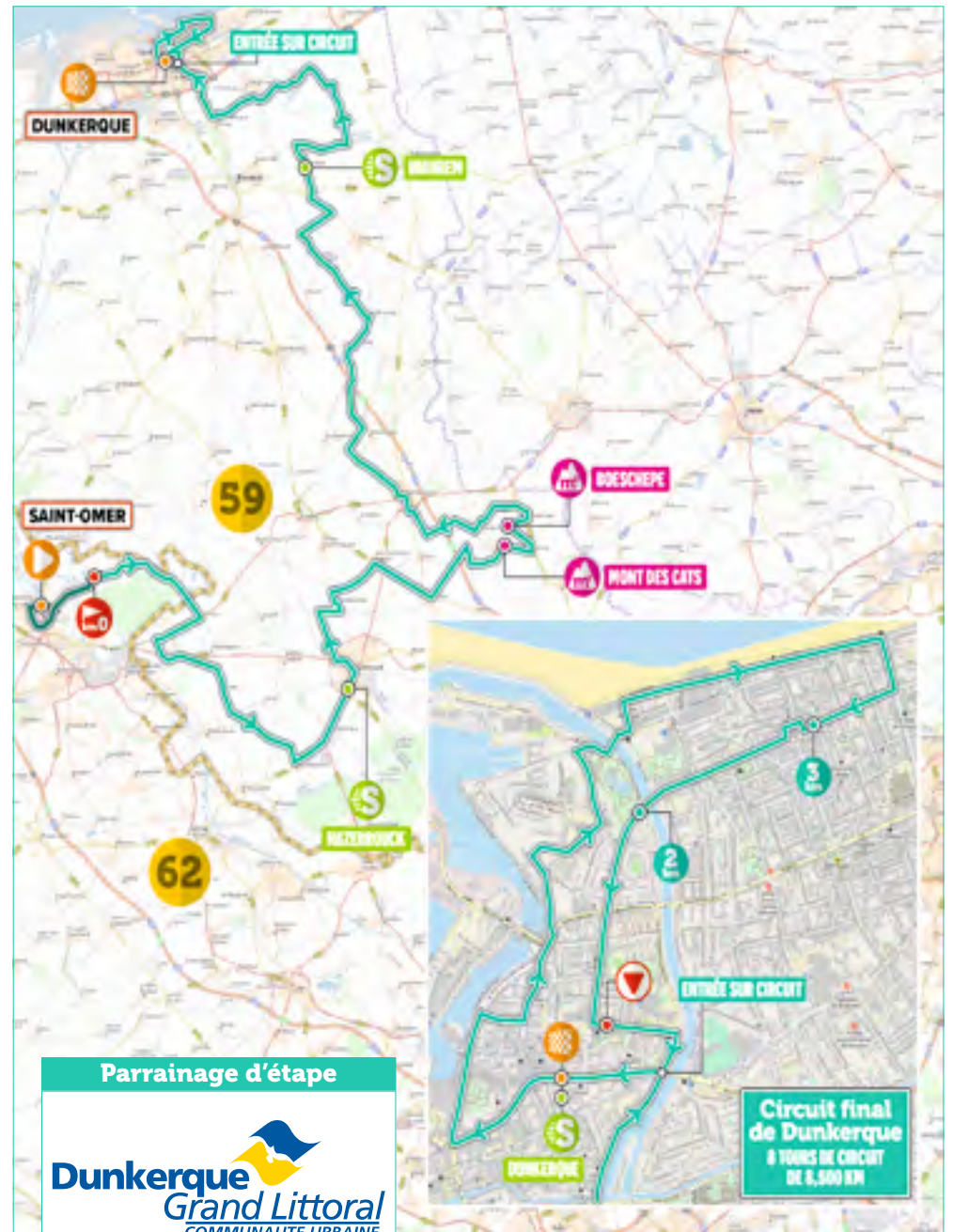


Saint-Omer dispose de nombreux monuments et sites à découvrir : La cathédrale Notre-Dame, chef-d'œuvre gothique qui abrite l'un des seuls orgues construits par Aristide Cavaillé-Coll encore en état de fonctionnement. Le jardin public et les ruines de l'abbaye Saint-Bertin, témoignage de son glorieux passé religieux. La Maison du Marais, qui permet de découvrir le marais audomarois, inscrit au patrimoine mondial de l'UNESCO et de marais maraîcher de France encore exploité.

Le marais audomarois est un site exceptionnel : 3 700 hectares de parcelles agricoles, d'eau et de nature sauvage. Il se visite en bateau, en barque traditionnelle ou à pied, et permet d'observer une faune et une flore préservées, ainsi que les cultures locales comme la laitue et le chou-fleur. La ville organise tout au long de l'année de nombreux événements autour de la musique, du patrimoine et de la nature. Saint-Omer est une ville d'art et d'histoire qui offre un cadre de vie agréable, une ambiance paisible, et un fort attachement à ses traditions et à son environnement unique.



SAINT-OMER



FONDATION

DU PATRIMOINE
 HAUTS-DE-FRANCE



Façonnée par les moines et fortifiée par Vauban, Saint-Omer est une terre d'histoire entre ville haute et marais. Face au récent incendie, un élan populaire sans précédent fait battre le cœur de la cité : une mobilisation historique s'organise pour sauver l'Immaculée Conception et ses trésors sculptés.

Immaculée Conception de Saint-Omer : l'église de l'Immaculée Conception, inaugurée en 1859 a été victime d'un incendie dévastateur en septembre 2024 qui a détruit presque intégralement les toitures et l'orgue. La reconstruction de l'édifice est au cœur du projet.

ÉTAPE 5 ARRIVÉE DUNKERQUE

DISTANCES		LOCALITÉS TRAVERSÉES		HORAIRES			
parcourir en km	à parcourir en km			Caravane	40 km/h	42 km/h	44 km/h
DÉPART PROMENADE		Saint-Omer 62500 - Place du Marechal Foch		9H45	11H45	11H45	11H45
km 0		Clairmarais 62225 - Départ réel Km0 Rue du Grand Nieppe "Avant le panneau de sortie Clairmarais"		10H30	12H00	12H00	12H00
7,658	173,642	D55	Le Nieppe 59431	10H41	12H11	12H10	12H10
11,437	169,863	D455	Renesecure 59497	10H46	12H16	12H15	12H15
11,537	169,763		PNA 54	10H46	12H16	12H15	12H15
16,211	165,089	D55	Lynde 59366	10H53	12H23	12H22	12H21
22,974	158,326	D55	Steenbecque 59578	11H03	12H33	12H31	12H30
25,063	156,237	D943B	Morbecque 59416	11H06	12H36	12H34	12H32
27,151	154,149	D916	Le Grand Hasard 59416	11H09	12H39	12H37	12H35
27,947	153,353	D916	Hazebrouck 59190	11H10	12H40	12H38	12H36
28,942	152,358		SPRINT N°1 "MAISON N°59 SUR LA DROITE" RUE D'AIRE SUR LA LYS	11H11	12H41	12H39	12H37
29,837	151,463		Km 30	11H12	12H42	12H40	12H39
34,412	146,888	D161	Hondeghem 59308	11H19	12H49	12H47	12H45
40,976	140,324	D933	Début Zone de Délestage	11H28	12H58	12H56	12H53
41,175	140,125	D933	Fin Zone de Délestage	11H29	12H59	12H56	12H54
41,175	140,125	D933	Début de Zone de Ravitaillement	11H29	12H59	12H56	12H54
43,064	138,236	D933	Caestre 59400	11H31	13H01	12H59	12H56
43,462	137,838		Fin de Zone de Ravitaillement	11H32	13H02	12H59	12H57
43,462	137,838		Début Zone de Délestage	11H32	13H02	12H59	12H57
43,761	137,539		Fin Zone de Délestage	11H32	13H02	13H00	12H57
51,021	130,279		1^{er} PRIX DES MONTS "MONT DES CATS"	11H43	13H13	13H09	13H06
53,010	128,290		Berthen 59073	11H46	13H16	13H12	13H09
54,800	126,500		2^{ème} PRIX DES MONTS "CHEMIN DES CINQ RUES"	11H48	13H18	13H15	13H11
59,972	121,328	D139	Godewarsvelde 59262	11H56	13H26	13H22	13H18
65,442	115,858	D37	Steenvoorde 59114	12H04	13H34	13H29	13H25
76,680	104,620		Herzeele 59305	12H20	13H50	13H45	13H40
79,167	102,133	D167	Bambecque 59046	12H23	13H53	13H48	13H43
80,261	101,039	D4	Début Zone de Délestage	12H25	13H55	13H50	13H45
80,460	100,840	D4	Fin Zone de Délestage	12H25	13H55	13H50	13H45
80,460	100,840	D4	Début de Zone de Ravitaillement	12H25	13H55	13H50	13H45
82,548	98,752	D4	Groenspriet 59657	12H28	13H58	13H53	13H48
82,648	98,652	D4	Fin de Zone de Ravitaillement	12H28	13H58	13H53	13H48
82,648	98,652	D4	Début Zone de Délestage	12H28	13H58	13H53	13H48
82,946	98,354	D4	Fin Zone de Délestage	12H29	13H59	13H53	13H48
83,443	97,857	D4	West Cappel 59657	12H29	13H59	13H54	13H49
90,306	90,994	D403	Warhem 59641	12H39	14H09	14H03	13H58
91,698	89,602	D403	SPRINT N°2 "CANDÉLABRE FACE À LA MAISON N°184 À DROITE"	12H41	14H11	14H05	14H00
95,776	85,524	D79	Warhem 59641	12H47	14H17	14H11	14H05
101,345	79,955	D2	Uxem 59605	12H55	14H25	14H18	14H12
103,832	77,468	D2	Pont à Charettes 59229	12H59	14H29	14H22	14H16
104,627	76,673	D2	Le Galgue Houck 59229	13H00	14H30	14H23	14H17
108,307	72,993	D2	Coudekerque Village 59229	13H05	14H35	14H28	14H22
109,401	71,899	D72	Coudekerque Branche 59210	13H07	14H37	14H30	14H23
111,788	69,512	D72	Dunkerque 59140	13H10	14H40	14H33	14H26
113,181	68,119		ENTRÉE SUR CIRCUIT - Boulevard Sainte-Barbe	13H12	14H42	14H35	14H28
113,479	67,821		SPRINT N°3 "BOULEVARD SAINTE-BARBE"	13H13	14H43	14H35	14H28
113,678	67,622		1^{er} Passage Ligne d'Arrivée Boulevard Sainte-Barbe - Tour du Circuit : 8 km 500	13H13	14H43	14H35	14H29
118,949	62,351		Début Zone de Délestage (à chaque tour)	13H20	14H50	14H43	14H36
119,148	62,152		Fin Zone de Délestage	13H21	14H51	14H43	14H36
119,148	62,152		Début de Zone de Ravitaillement	13H21	14H51	14H43	14H36
120,640	60,660		Fin de Zone de Ravitaillement	13H23	14H53	14H45	14H38
120,640	60,660		Début Zone de Délestage (à chaque tour)	13H23	14H53	14H45	14H38
120,839	60,461		Fin Zone de Délestage	13H23	14H53	14H45	14H38
122,132	59,168		2^{ème} Passage Ligne d'Arrivée Boulevard Sainte-Barbe - Fin du 1 ^{er} tour	13H25	14H55	14H47	14H40
130,585	50,715		3^{ème} Passage Ligne d'Arrivée Boulevard Sainte-Barbe - Fin du 2 ^{ème} tour	13H37	15H07	14H59	14H51
139,039	42,261		4^{ème} Passage Ligne d'Arrivée Boulevard Sainte-Barbe - Fin du 3 ^{ème} tour		15H19	15H10	15H02
147,493	33,807		5^{ème} Passage Ligne d'Arrivée Boulevard Sainte-Barbe - Fin du 4 ^{ème} tour		15H31	15H22	15H13
155,947	25,353		6^{ème} Passage Ligne d'Arrivée Boulevard Sainte-Barbe - Fin du 5 ^{ème} tour		15H44	15H33	15H24
164,400	16,900		7^{ème} Passage Ligne d'Arrivée Boulevard Sainte-Barbe - Fin du 6 ^{ème} tour		15H56	15H45	15H35
172,854	8,446		8^{ème} Passage Ligne d'Arrivée Boulevard Sainte-Barbe - Fin du 7 ^{ème} tour		16H08	15H57	15H46
181,308	0,000		9^{ème} Passage Ligne d'Arrivée Boulevard Sainte-Barbe - Fin du 8 ^{ème} tour - ARRIVÉE		16H20	16H08	15H57

Dunkerque

Lors de la dernière étape de cette 70^{ème} édition des 4 jours de Dunkerque - Grand Prix des Hauts-de-France, Dunkerque sera comme à chaque édition la conclusion de la course et la célébration du vainqueur final ! Dunkerque c'est aussi, depuis l'année dernière, la ligne d'arrivée de la randonnée cyclo "Les 4 jours by Lille Hardelot".

Cette année, place à la 2^{ème} édition au départ d'Hazebrouck. Au programme : 100 km sur un parcours 100% nord, au cœur de la Flandre Intérieure et Maritime avec un circuit final de 10 km dans Dunkerque, identique à l'étape des professionnels !



FONDATION



DU PATRIMOINE

HAUTS-DE-FRANCE

À Dunkerque, entre les chants du carnaval et l'air iodé, le patrimoine maritime s'éprouve avec passion. Des ponts de la Duchesse-Anne aux bordés de la Pilotine 1, la Fondation accompagne la renaissance de ces trésors flottants. Une escale incontournable pour vibrer au rythme des traditions de cette cité corsaire.



Voilier Duchesse-Anne : patrimoine flottant au cœur du centre historique de Dunkerque, ce voilier emblématique du territoire, patrimoine maritime remarquable à l'échelle européenne est l'un des joyaux du musée maritime. La restauration de la Fondation du patrimoine porte sur la proue et la poupe.

Partageons
des émotions
collectives

Passion
SPORT

Dunkerque
COMMUNAUTÉ URBAINE

LA TV AU CŒUR DE LA COURSE

La classique Dunkerque-Hauts-de-France et la 70^e édition des 4 jours de Dunkerque – Grand Prix des Hauts-de-France seront diffusées en direct à la télé ! et vous aurez le choix pour choisir votre chaîne préférée puisque 5 chaînes et 1 web TV vous proposeront 6 jours de direct, l'occasion de vivre les 90 dernières minutes de la classique et de chaque étape ! Avec des images produites par l'Organisation des 4 Jours, Corsaire TV (la web tv de la Communauté Urbaine de Dunkerque) et Vision Live (pour le côté technique),



LA COURSE VOUS DONNE RENDEZ-VOUS :
Mardi 19, Mercredi 20, Jeudi 21, Vendredi 22,
Samedi 23 Mai à **15h** et Dimanche 24 Mai à **14h30**

Alors quelle chaîne choisir :

EUROSPORT BY MAX :

Toutes les étapes seront à suivre en direct et à la demande sur le service de streaming MAX via Eurosport. Pour s'abonner à Max, rendez-vous sur [Play.max.com](https://play.max.com) ou sur l'appli Max ainsi que via Canal +, Prime vidéo, Orange, Free et SFR



L'ÉQUIPE

La chaîne L'équipe, va diffuser pour la 1^{ère} fois La Classique Dunkerque – Hauts-de-France et les 4 Jours de Dunkerque – Grand Prix des Hauts de France. Référence sportive, la chaîne L'Équipe est gratuite et visible sur la chaîne 21 via la TNT mais aussi sur Orange, Bouygues, Free et SFR

L'ÉQUIPE

BFM GRAND LILLE ET BFM GRAND LITTORAL

Nouveau diffuseur, le groupe BFM ouvre ses antennes locales de Lille et du Littoral pour nos deux épreuves. Visibles sur la TNT (canal 31 ou via la mosaïque des chaînes régionales) mais aussi sur Orange, Bouygues, Free et SFR ! les deux chaînes locales reviendront également sur la course lors des différents journaux de la journée !



FRANCE 3

La chaîne régionale France 3 Hauts de France sera présente sur la course lors de la 4^e étape Bergues – Cassel le samedi 23 Mai ! L'occasion de vivre l'une des étapes les plus disputées autour de la célèbre montée de la Porte d'Aire avec Céline Rousseaux et Yoan Offredo !

CORSAIRE TV

La web tv de la Communauté urbaine de Dunkerque, est visible partout sur vos ordinateurs, Tablettes et téléphones (www.corsairetv.fr) chez vous ou au bord de la course. Corsaire Tv produit et diffuse les directs des deux épreuves, sans publicité, avec aux commentaires Fabrice Beder et l'ancien coureur Nico Mattan (que vous retrouverez également sur BFM Grand Lille et BFM Grand Littoral)



NOS PARTENAIRES TV 2026

SUIVEZ GRATUITEMENT les 4 Jours de Dunkerque GRAND PRIX HAUTS-DE-FRANCE sur **Corsaire TV**

La WebTV de la Communauté Urbaine de Dunkerque

Retrouvez les directs tous les jours !

19 > 24 MAI 2026

Connectez-vous sur www.corsairetv.fr ou







ici Nord

partenaire des 4 jours de Dunkerque

Suivez les épreuves sportives du 19 au 24 mai dans les émissions d'ICI Nord

exclusivité abonnés



documentaire

LES COULISSES DE L'EXPLOIT

Paul Seixas

Le jour où Paul Seixas est entré dans le grand monde aux Championnats d'Europe.

L'ÉQUIPE explore

À retrouver dans l'espace L'Équipe explore du site et de l'application

LES 4 JOURS DE DUNKERQUE



BFM GRAND LILLE **BFM GRAND LITTORAL**

LES CHAÎNES DE VOTRE QUOTIDIEN

DISPONIBLE SUR LES BOX, L'APPLICATION BFM, SITE, ET MOLOTOV TV




SAISON DE CYCLISME 2026

REGARDEZ SUR **EUROSPORT** | **HBO max**

Abonnement et option Sport requis (la disponibilité de l'option Sport varie selon le fournisseur de l'abonnement). Les CGV s'appliquent. 18+ © 2026 Discovery Communications Benelux B.V. HBO Max est une propriété de Home Box Office, Inc. Tous droits réservés.

ici Hauts-de-France

LES 4 JOURS DE DUNKERQUE

Samedi 23 mai sur ICI Hauts-de-France

DISPONIBLE SUR **france.tv**



LES QUAT'JOURS DANS LE RETRO !



1958 La Caravane publicitaire!



1957 Ravitaillement à Orchies



1958 La compagnie de Motards!



1957 Julien Schepens !



1959 Anquetil à Isbergues !



1958 Anquetil en dédicace !



1959 Peloton grand place Béthune !



1959 L'équipe Mercier !



1960 Elliott !



1960 Plankaert et Everaert !



1960 Stablinski !

Le Comité d'Organisation vous donne rendez-vous
en mai 2027 pour la 71^{ème} édition



3 Bis, Rue du Docteur Louis Lemaire - 59140 Dunkerque
Tél. : 03 28 63 76 99

Site internet : www.4joursdedunkerque.com
E.mail : quatrefoursdk@orange.fr

**ATTENTION : la caravane publicitaire est
susceptible d'être déviée ou arrêtée à tout moment
si la course se rapproche de manière imminente.**